



PLÁN ROZVOJE MIKROREGIONU **ZÁHORAN** DO ROKU 2012



Osnova:

1/	Úvodní informace.....	2
2/	Struktura návrhové části.....	3
3/	Způsob zpracování plánu rozvoje.....	5
4/	Charakteristika vymezeného území.....	7
5/	SWOT analýza.....	8
6/	Strategická část plánu.....	9
7/	Financování realizace plánu.....	22
8/	Management rozvoje mikroregionu.....	25
9/	Hodnocení a aktualizace plánu.....	27
10/	Hodnocení trvale udržitelného rozvoje.....	30

Přílohy:

Příloha č. 1 - Akční plán mikroregionu 2004 – 2005

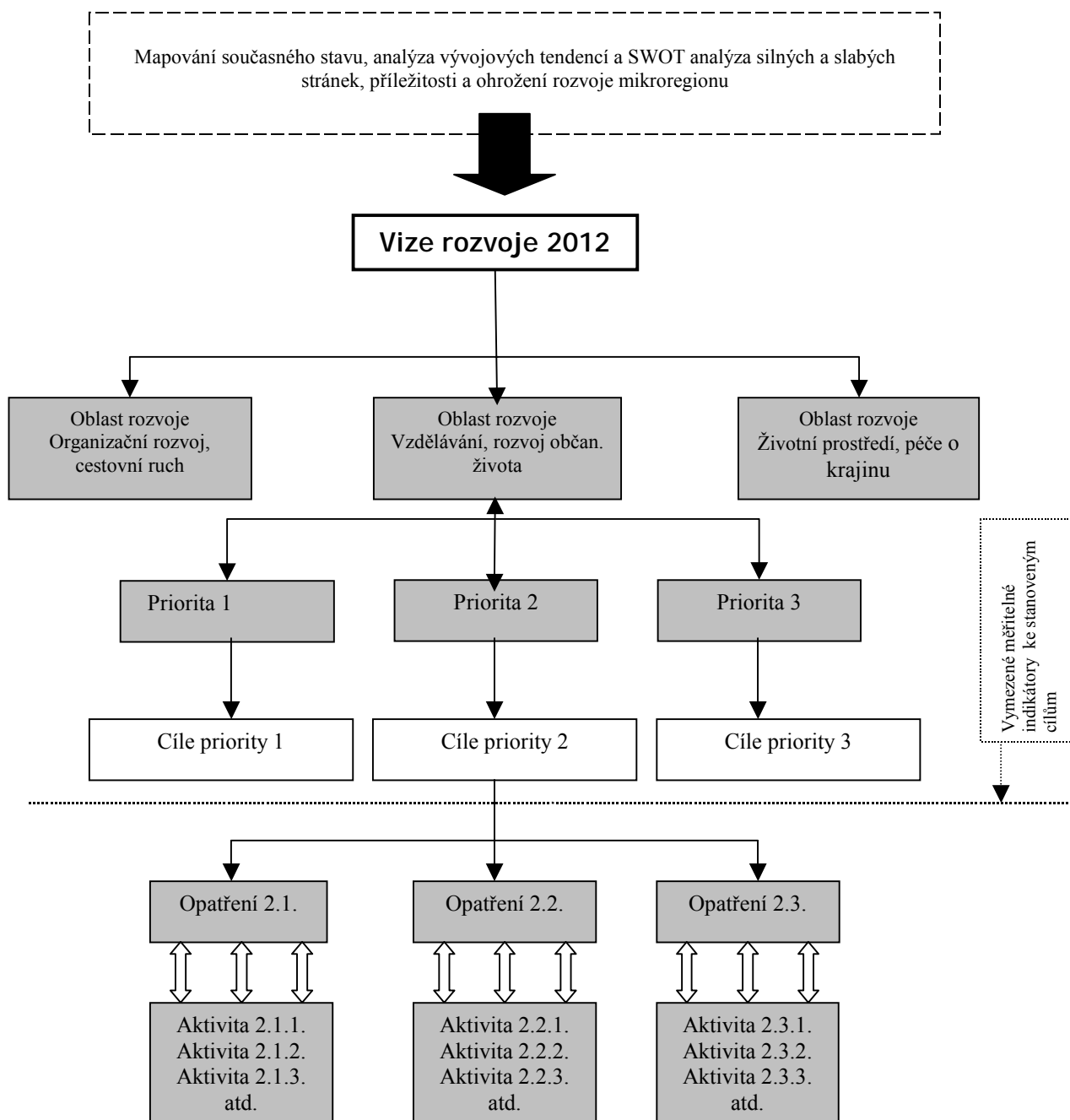
Příloha č. 2 - Situační analýza mikroregionu

1. Úvodní informace

S plánováním se setkáváme všude kolem nás. Plánovat musí každý člověk, plánuje rodina, co bude dělat o víkendu, kam pojedete na dovolenou, jestli si do bytu koupí nejdřív ledničku nebo televizi, do které školy bude posílat své děti, jestli bude šetřit na horská kola nebo na auto. Je třeba zvažovat možnosti a zdroje, které se nabízejí. S obcemi i mikroregiony to není jiné. Obce se učí vzájemně spolupracovat na demokratických principech, aby mohly snadněji čelit problémům, stejně jako využívat k trvalému rozvoji místních specifik. Možností, kam investovat peníze, svůj čas a energii, je nepřeberné množství. Jen u několika z nich se tato investice může vyplatit v podobě např. větší spokojenosti obyvatel, větší návštěvnosti mikroregionu, vyšší zaměstnanosti obyvatel atd. Plánování rozvoje se širokou účastí místních obyvatel by mělo ukázat směr a naznačit kroky, kterými se lze k oné „růžové budoucnosti“ přiblížit, nebo ji dokonce dosáhnout. Důležité při sestavování takového plánu je zjistit, co lidé potřebují, a ještě důležitější je nadchnout je k účasti na rozvoji své vlastní obce.

Plán rozvoje mikroregionu Záhoran je koncepční dokument, který popisuje klíčové jevy v regionu, hodnotí je a navrhuje k nim dlouhodobé cíle a opatření, jejichž realizace by měla vést k pozitivnímu rozvoji daného území. Plán rozvoje odpovídá na otázku, jak koordinovat činnosti uvnitř regionu tak, aby bylo dosahováno řešení problémů, které jsou společné pro více obcí mikroregionu. Je materiálem, který vychází ze znalosti daného území, pečlivě mapuje jeho zdroje a usiluje o dosažení „veřejného prospěchu“. Klíčovým východiskem při přípravě plánu je skutečnost, že užití finančních, materiálních i lidských zdrojů je limitováno a je třeba jejich užívání plánovat tak, aby z toho mikroregion měl co největší užitek. Proces plánování rozvoje se sestává z řady na sebe navazujících postupných kroků, které odpovídají na otázku, co je vlastně oním „veřejným prospěchem“. I z tohoto důvodu je třeba proces plánování rozvoje venkovského mikroregionu ponechávat co nejvíce otevřený veřejnosti a usilovat o společnou shodu účastníků procesu.

2. Struktura návrhové části plánu



Návrhová část vychází ze zpracované situační analýzy a SWOT analýzy. Začíná formulací **VIZE rozvoje mikroregionu v roce 2012** – jedná se o popis stavu mikroregionu regionu, kterého by mělo být dosaženo v daném časovém horizontu. Plánování tohoto stavu by mělo vycházet z reálných možností mikroregionu. Z VIZE jsou pak odvozeny klíčové **oblasti rozvoje**, tedy základní okruhy problémů, kterým by měla být věnována zvýšená pozornost (v návrhové části jsou jimi organizační rozvoj a cestovní ruch; vzdělávání a rozvoj občanského života; životní prostředí a péče o krajinu). Pro

každou klíčovou oblast rozvoje musí být určeny **priority** – nejdůležitější témata rozvoje mikroregionu. Každá priorita pak má svá **opatření** – konkrétní záměry, jejichž realizace povede ke zlepšení situace. Opatření jsou naplňována **aktivitami**, konkrétními kroky, které vedou k realizaci záměru. Aby mohl být plán vyhodnocován, je každá priorita popsána (definována) několika **cíli**, ke kterým by realizace opatření a aktivit měla vést. Cíl slouží k upřesnění konečného stavu, ke kterému by realizace měla směřovat. Pokud v rámci realizace plánu rozvoje dojde k naplnění všech aktivit, automaticky by mělo dojít k naplnění všech opatření a tím k naplnění VIZE rozvoje mikroregionu.

3. Způsob zpracování

Způsob zpracování byl založen na metodě komunitního plánování s důrazem na posilování iniciativy místních obyvatel a s potlačením role externím expertů ve prospěch místních odborníků. Plán rozvoje mikroregionu byl zpracován za úzké spolupráce obcí s podnikatelskými subjekty, spolky a zájmovými organizacemi. Důvodem pro to bylo vytvořit a posílit dovednosti a kolektivní iniciativu místního mezisektorového partnerství a využít dobrovolné práce místních obyvatel s cílem zlevnit cenu výsledného díla. Klíčovým tělesem pro to byla Řídící skupina mikroregionu Záhoran, na jejíž činnosti se pravidelně podílelo 27 osob, vždy 3 osoby za každou vesnici. Setkání Řídící skupiny byla místem vzájemných diskusí, podávání námětů a v neposlední řadě rozdělování dílčích úkolů, což bylo významným zdrojem pomoci při sestavování plánu.

Při práci na návrhové části plánu, byly vytvořeny ke klíčovým oblastem rozvoje 3 pracovní skupiny, které diskutovaly o návrzích priorit, opatření a aktivit a následně je představovaly v plénu Řídící skupiny, která byla garantem provázanosti jednotlivých oblastí rozvoje. V průběhu zpracování, které probíhalo od září 2003 až do června 2004, vznikla stabilní skupina aktivních obyvatel, která bude hrát významnou roli i při realizaci, hodnocení a aktualizacích plánu.

Seznam členů řídicí skupiny:

Malhotice

- Julius Švantner, starosta obce
- Jana Zamazalová, zastupitelstvo obce
- Jiří Hostaša, soukromý podnikatel

Horní Újezd

- Alena Veličková, starostka obce
- Anna Kuchaříková, zastupitelstvo obce
- Leopold Koryčánek, Svaz dobrovolných hasičů

Rouské

- Miluše Stržínková, starostka obce
- Eva Rolincová, soukromá podnikatelka
- Irena Kývalová, Farní charita Všechnovice

Opatovice

- Antonín Tomeček, starosta obce
- Dalibor Číhal, zastupitelstvo obce
- Mgr. Marie Machancová, Spolek opatovské školy

Paršovice

- Josef Michalík, starosta obce
- Ing. Luboš Dostál, Sbor dobrovolných hasičů
- Antonín Lukeš, zastupitelstvo obce

Býškovice

- Zdeněk Andris, starosta obce
- Libuše Sehnálková, občanka
- Vladimíra Kuchaříková, zastupitelstvo obce

Všechovice

- Radovan Mikuš, starosta obce
- Mgr. Pavel Papežík, učitel na ZŠ Všechovice
- Ilona Slováčková, zastupitelstvo obce

Rakov

- Vojtěch Skácel, starosta obce
- Andrea Vozáková, občanka
- Ing. Mária Zapletalová, Zahrádkářský svaz

Provodovice

- Cyril Zdráhala, starosta obce
- Petra Studená, občanka
- Pavel Buzinis, zastupitelstvo obce

Metodická podpora přípravy plánu: Bc. Jan Balek, CpKP střední Morava

4. Charakteristika vymezeného území

Mikroregion Záhoran se nachází v jihovýchodní části okresu Přerov a Olomouckého kraje. Jeho území je v kopcovitém terénu tvořeno západními výběžky Karpat. Mikroregion je od severu lemován Moravskou bránou, od jihu Hostýnskými vrchy a na západ přechází do úrodné Hané. Tvoří jej katastrální území obcí Býškovice, Horní Újezd, Malhotice, Opatovice, Paršovice, Provodovice, Rakov, Všechnovice, Rouské.

Významné vodní toky se zde nenacházejí, mimo říčky Juhyně ve Všechnovicích, která se vlévá do řeky Bečvy, a Moštěnky v Býškovících, která se dále vlévá do Moravy. Částí mikroregionu protéká Opatovický potok, který se vlévá do Bečvy. Vodní nádrže zastupuje v území mikroregionu jen několik místních rybníků, v Býškovících byly v posledních letech vytvořeny 2 záchytné nádrže (cca 4,5 ha) a jeden suchý poldr.

Z hlediska veřejné správy je mikroregion Záhoran součástí vyššího územně správního celku (VÚSC) Olomouckého kraje, je součástí správního obvodu III. stupně města Hranice a svou polohou tvoří přirozenou hranici Olomouckého a Zlínského kraje, Vsetínského, Kroměřížského a Přerovského okresu. Olomoucký a Zlínský kraj tvoří společně celek NUTS II Střední Morava. Mikroregion Záhoran tvoří 9 samostatných obcí o celkové rozloze všech katastrálních území přes 61 km². Hustota osídlení je 66 obyvatel na 1 km².

Obr.: Mapa mikroregionu



5. SWOT analýza

SWOT je metoda celkového určení nejsilnějších stránek a největších problémů mikroregionu. Vychází ze zmapování situace a vymezuje základní údaje pro vytyčení **Plánu rozvoje mikroregionu Záhoran do roku 2012**. Je souhrnem všech kapitol popsaných v situační analýze (zmapování mikroregionu). SWOT analýza je tvořena formulací 4 částí – silné stránky, slabé stránky, příležitosti a ohrožení území mikroregionu. Silné a slabé stránky jsou zpravidla vnitřní aspekty území mikroregionu. Příležitosti a ohrožení jsou faktory vnější, které nepodléhají přímému vlivu mikroregionu. Plán rozvoje bude řešit problémy obsažené ve slabých stránkách, za využití silných stránek (předností) s ohledem na příležitosti a ohrožení rozvoje mikroregionu.

Tab.: SWOT analýza mikroregionu

Silné stránky	Slabé stránky
Vyřešená plynofikace v obcích	Špatný stav komunikací
Vyřešený svoz odpadů	Odliv mladých lidí
Obce disponují územními plány	Malá propagace mikroregionu
Dobré autobusové spojení	Málo pracovních příležitostí
Kvalitní ZŠ ve Všechovicích	Špatná dostupnost bydlení
Zachovalá příroda	Nedostatek kulturních akcí
	Absence turistických cílů
	Nedostatek služeb cestovního ruchu
	Nedostatek aktivit pro děti a mládež
	Malá informovanost obyvatel
	Vysoká nezaměstnanost v MR
	Nedostatečné třídění odpadů
	Nedostatečný přístup obyvatel na internet
	Předimenzované budovy základních škol – velké náklady na provoz
	Nedořešená likvidace odpadních vod
	Zanedbané veřejné osvětlení v obcích
Příležitosti rozvoje	Ohrožení rozvoje
Vstup do EU	Nedostatek peněz v rozpočtech obcí
Zapojení mladých lidí	Administrativní zatěžování obcí
Rekvalifikace lidí pracujících v zemědělství	Nezájem a apatie občanů
Turistické cíle v blízkosti MR	Nedostatečná podpora KÚ
Využívání externích dotačních zdrojů	Rostoucí náklady na topení plynem – znečišťování ovzduší
Rozvoj agroturistiky	Stagnace zemědělské výroby
	Malá kupní síla obyvatel

6. Strategická část

VIZE rozvoje roku 2012

Cestovní ruch a organizační rozvoj

Mikroregion Záhoran je plnohodnotnou součástí zázemí pro cykloturistiku v Olomouckém kraji, pravidelně jej navštěvují obyvatelé okolních měst a je jedním z turistických cílů v kraji. Pohyb návštěvníků je zabezpečen sítí cyklostezek a cyklotras, která je napojena na své okolí a umožňuje návštěvníkům pohyb v tradiční venkovské krajině a návštěvy místních turistických zajímavostí a atrakcí. Cykloturisté jsou spokojeni díky vybudovanému informačnímu a turistickému zázemí (ubytování, stravování) a opakovaně mikroregion navštěvují.

V mikroregionu je vybudována silná tradice spolupráce mezi soukromým a veřejným sektorem při řešení místních problémů. Obce, podnikatelé i spolky a zájmové organizace jsou pravidelně informovány o možnostech získávání finančních prostředků a řada z nich je schopna externí finanční zdroje získávat.

Vzdělávání, rozvoj občanského života

Obyvatelé mikroregionu jsou pravidelně informováni o dění v mikroregionu a jsou ochotni se účastnit rozhodovacích procesů a účastní se realizace projektů. Místní knihovny tvoří síť informačních středisek mikroregionu.

V mikroregionu Záhoran funguje stabilní síť kvalitních základních a mateřských škol, která je plně využívána místními obyvateli a je dlouhodobě schopna pružně reagovat na potenciální změny v populačním vývoji. Spolky a zájmové organizace mohou pravidelně využívat finanční a organizační podpory mikroregionu, pokud realizují aktivity, které přesahují jednotlivé obce nebo pokud je jejich činnost soustředěna na výchovu dětí a mládeže.

Životní prostředí, péče o krajinu

Život a aktivity obyvatel mají zanedbatelný vliv na životní prostředí mikroregionu Záhoran. Odpadní vody jsou sváděny kanalizačními sítěmi do čistíren odpadních vod, díky dobrému povědomí obyvatel je v množství a v druzích vytříděných odpadů příkladem pro ostatní venkovské mikroregiony v Olomouckém kraji. Pravidelná osvěta obyvatel přispívá ke snižování energetické náročnosti budov a k větší individuální využitelnosti obnovitelných zdrojů energie.

Návsi obcí tvoří funkční a upravená veřejná prostranství, která lákají k oddechu a zastavení jak návštěvníky, tak místní.

Území je protkáno územními systémy ekologické stability, které propojují významné prvky přírodní kostry krajiny a přispívají k příznivému působení na ni.

Oblast rozvoje: Cestovní ruch a organizační rozvoj

Priorita č. 1:

Rozvoj cestovního ruchu prostřednictvím cykloturistiky

Cíl:

Zvýšení návštěvnosti mikroregionu, a tím vytvoření prostředí pro vznik nových pracovních míst ve službách cestovního ruchu.

Opatření 1.1.:

Budování infrastrukturní sítě regionálních cyklotras a cyklostezek

Aktivity:

- 1.1.1. Zmapování současného stavu cyklotras a cyklostezek procházejících územím mikroregionu včetně potenciálu jednotlivých obcí pro realizaci cyklotras a cyklostezek (zmapování turistického potenciálu mikroregionu, vlastnických vztahů pod plánovanými cyklostezkami a návazností na širší okolí oblasti Hranicka).
- 1.1.2. Vyhotovení situační studie sítě cyklotras a cyklostezek v mikroregionu včetně návrhu na etapizaci jejich budování.
- 1.1.3. Příprava finančního plánu realizace cyklotras a cyklostezek včetně jejich značení.
- 1.1.4. Zpracování projektových dokumentací na realizaci jednotlivých etap včetně navazujících odpočívadel, která by pozdržela cykloturisty na území mikroregionu.
- 1.1.5. Realizace grantových žádostí na financování etap sítě včetně plánu kofinancování.
- 1.1.6. Výstavba a značení jednotlivých úseků dle vymezených etap.

Opatření 1.2.:

Budování navazujícího zázemí pro návštěvníky

Aktivity:

- 1.2.1. Umístění informačních štítů na pamětihodnosti v obcích.
- 1.2.2. Instalování informačních tabulí v obcích.
- 1.2.3. Zvážit způsob a místo vytvoření mikroregionálního informačního střediska .
- 1.2.4. Vytvoření mikroregionálního informačního střediska.
- 1.2.5. Metodická a konzultační pomoc podnikatelům, spolkům, obcím a jiným subjektům při vytváření ubytovacích a stravovacích kapacit.
- 1.2.6. Vydání a distribuce materiálu „Jak na to“ o provozování ubytování v soukromí.

Opatření 1.3.:

Vytvoření propagačních materiálů mikroregionu

Aktivity:

- 1.3.1. Definování marketingové strategie mikroregionu.
- 1.3.2. Vytvoření databáze zajímavostí mikroregionu určených k propagaci.
- 1.3.3. Vytvořit internetovou prezentaci „turistických lákadel“ provázanou odkazy do internetových stránek zaměřených k propagaci cestovního ruchu.
- 1.3.4. Vydání tiskových propagačních materiálů mikroregionu.
- 1.3.4. Distribuce informací a propagačních materiálů.
- 1.3.5. Vydání turistické známky mikroregionu.
- 1.3.6. Prezentace na veletrzích cestovního ruchu ve spolupráci s mikroregionem Hranicko.

Indikátory úspěchu realizace:

- počet připravených projektů dle jednotlivých etap plánu cyklostezek a cyklotras [ks]
- délka vytvořených tras včetně označení tras [km]
- nárůst počtu návštěvníků mikroregionu – sledováno prostřednictvím poskytovaných služeb [%]
- prodejnost turistických známek [ks]

Priorita č. 2:

Posilování organizační kapacity mikroregionu

Cíl:

Zvýšení množství peněz z externích finančních dotačních prostředků prostřednictvím zlepšování zázemí a dovedností obcí, spolků, podnikatelů při přípravě projektů.

Opatření 2.1.:

Stabilní manažer rozvoje mikroregionu

Aktivity:

- 2.1.1. Vyjasnění pracovní náplně a způsobu financování.
- 2.1.2. Výběrové řízení.
- 2.1.3. Nástup a testovací provoz funkce manažera.
- 2.1.4. Úpravy pracovní náplně a způsobu financování.

Opatření 2.2.:

Informování a vzdělávání subjektů, které mohou potenciálně žádat o dotace

Aktivity:

- 2.2.1. Informační a vzdělávací fóra pro podnikatele.
- 2.2.2. Informační a vzdělávací fóra pro spolky a zájmové organizace.
- 2.2.3. Informační a vzdělávací fóra pro obce.
- 2.2.4. Konzultační podpora manažera mikroregionu při přípravě žádostí.

Indikátory úspěchu realizace:

- počet připravených projektů na úrovni mikroregionu, jednotlivých obcí a na úrovni jiných subjektů [ks]
- poměr úspěšnosti žádostí [úspěšné/neúspěšné]
- meziroční saldo objemu získaných externích finančních prostředků [kč]
- počet realizovaných mikroregionálních aktivit/projektů [počet]

Oblast rozvoje: Vzdělávání a rozvoj občanského života

Priorita č. 3:

Udržet stávající základní školy v mikroregionu

Cíl:

Zvýšení využití vzdělávací kapacity základních škol ve Všechovicích a Opatovicích.

Opatření 3.1.:

Prezentace kvality a výsledků škol

Aktivity:

- 3.1.1. Pravidelné vydávání publikace o základních školách v mikroregionu.
- 3.1.2. Každoroční prezentace základních škol na besídkách v mateřských školách .
- 3.1.3. Představení škol formou společenské akce s doprovodným programem.
- 3.1.4. Zkvalitnění internetových prezentací škol.
- 3.1.5. Vypracování a distribuce nabídky škol na kulturní vystoupení žáků škol.

Opatření 3.2.:

Navýšení počtu žáků v ZŠ Všechnovice

Aktivity:

- 3.2.1. Jednání se starosty obcí Komárno a Vítonice.
- 3.2.2. Propagace škol v obcích Komárno a Vítonice.
- 3.2.3. Zajištění dopravního spojení.
- 3.2.4. Navýšení počtu žáků v případě ohrožení ZŠ Opatovice.

Opatření 3.3.:

Rekonstrukce školy ve Všechnovicích

Aktivity:

- 3.3.1. Vypracování projektové dokumentace na rekonstrukci.
- 3.3.2. Zajištění financování.
- 3.3.3. Výběrové řízení na dodavatele stavby.
- 3.3.4. Realizace stavby.

Indikátory úspěchu realizace:

- meziroční saldo počtu žáků ve školách [osoby]
- počet žáků bydlících v mikroregionu a využívajících školy mimo mikroregion [%]
- počet nových obcí využívajících školy v mikroregionu

Priorita č. 4:**Dostupné bydlení v mikroregionu****Cíl:**

Zvýšit počet nabízených možností individuální výstavby a bytového bydlení.

Opatření 4.1.:**Využívání volných stavebních míst pro individuální výstavbu****Aktivity:**

- 4.1.1. Vytvoření registru bydlení, ve kterém jsou zahrnuta volná stavební místa s informacemi o jejich připravenosti k bytové výstavbě. Součástí databáze je i nabídka volných domů k prodeji na území mikroregionu.
- 4.1.2. Umístění databáze na internetové stránky mikroregionu.
- 4.1.3. Zajištění aktualizace databáze.
- 4.1.4. Budování infrastruktury k individuální bytové výstavbě.
- 4.1.5. Propagace registru bydlení a bydlení v mikroregionu prostřednictvím vydávání zpravodaje a zveřejnění na internetu.

Opatření 4.2.:**Realizace bytové výstavby****Aktivity:**

- 4.2.1. Vytipování vhodných míst a objektů k bytové výstavbě.
- 4.2.2. Zhodnocení ekonomické efektivity variant bytové výstavby.
- 4.2.3. Příprava projektů a žádostí o financování v pořadí dle vyhodnocených variant.
- 4.2.4. Realizace bytové výstavby.

Indikátory úspěchu realizace:

- počet připravených stavebních míst [ks]
- počet využitých stavebních míst [ks]
- počet připravených a realizovaných akcí bytové výstavby [ks]

Priorita č. 5:**Bohatý sportovní a společenský život v mikroregionu****Cíl:**

Zlepšit zázemí sportovních a společenských aktivit v mikroregionu.

Opatření 5.1.:**Budování a rekonstrukce sportovišť****Aktivity:**

- 5.1.1. Obnovení dětského hřiště v Rakově.
- 5.1.2. Vybudování sociálního zázemí pro fotbalové hřiště v Paršovicích.
- 5.1.3. Vybudování víceúčelového hřiště v Malhoticích.
- 5.1.4. Vybudování víceúčelového hřiště v Horním Újezdu.
- 5.1.5. Rekonstrukce sokolovny pro sportovní a kulturní vyžití v Paršovicích.
- 5.1.6. Vybudování víceúčelového výcvikového hasičského areálu v Provodovicích.
- 5.1.7. Vybudování sportovního hřiště u ZŠ ve Všechnovicích.
- 5.1.8. Vybudování víceúčelového hřiště ve Všechnovicích.

Opatření 5.2.:**Vytvoření mikroregionálního grantového programu****Aktivity:**

- 5.2.1. Návrh pravidel a financování programu.
- 5.2.2. Zkušební kolo grantového programu.
- 5.2.3. Vyhodnocení a dopracování pravidel a financování programu.

Indikátory úspěchu realizace:

- počet zrekonstruovaných sportovišť [ks]
- počet nově vybudovaných sportovišť [ks]
- objem finančních prostředků rozdělovaných v mikroregionálním grantovém programu [kč]
- počet mikroregionálních kulturně-společenských aktivit [ks]

Cíl:

Zvyšování informovanosti obyvatel mikroregionu.

Opatření 5.3.:

Vydávání mikroregionálního zpravodaje

Aktivity:

- 5.3.1. Vytvoření redakční rady zpravodaje.
- 5.3.2. Pravidelné vydávání zpravodaje.

Opatření 5.4.:

Rozšiřování informačních služeb mikroregionu

Aktivity:

- 5.4.1. Využití stáží nezaměstnaných pro obsluhu knihoven.
- 5.4.2. Prodloužení doby přístupu na internet v místních knihovnách.
- 5.4.3. Začlenění informačního programu úřadu práce do nabídky knihoven.
- 5.4.4. Realizace bezdrátového internetu ve všech obcích.
- 5.4.5. Vypracování a propagace kalendáře kulturních akcí v obcích.

Indikátory úspěchu realizace:

- počet vydaných a distribuovaných zpravodajů mikroregionu [ks]
- indikátory trvale udržitelného rozvoje S10, S11, S12, S13

Oblast rozvoje: Životní prostředí, péče o krajinu

Priorita č. 6:

Snižování vlivu socioekonomických aktivit na životní prostředí

Cíl:

Snížení znečišťování vod nedostatečnou likvidací odpadních vod.

Opatření 6.1.:

Využití stávajících ČOV k likvidaci odpadních vod (ČOV Babice – řešení v obci Rouské, ČOV Opatovice – řešení pro obce Rakov a Paršovice)

Aktivity:

- 6.1.1. Dopracování územně plánovací dokumentace v obci Rouské.
- 6.1.2. Zajištění projektové dokumentace přivaděče Rouské – Babice.
- 6.1.3. Realizace přivaděče odpadních vod z obce Rouské.
- 6.1.4. Realizace přivaděče s odpadními šachtami Opatovice – Paršovice.
- 6.1.5. Realizace přivaděče s odpadními šachtami Opatovice – Rakov.
- 6.1.6. Vybudování kanalizační sítě s přečerpávací stanicí v části obce Všechnovice.

Opatření 6.2.:

Budování kořenových čistíren odpadních vod

Aktivity:

- 6.2.1. Vybudování kořenové ČOV v Horním Újezdu pro zbývající část obce.

Indikátory úspěchu realizace:

- počet obyvatel připojených ke kanalizační síti připojené k ČOV [%]

Cíl:

Zvýšit množství vyříděných složek odpadu, dosáhnout finančních úspor v systému nakládání s odpady.

Zvýšit informovanost o využívání alternativních zdrojů energie a snižování energetické náročnosti socioekonomických aktivit.

Opatření 6.3.:

Rozšíření separace odpadů o sběr papíru, tetrapaků a plastů v obcích

Aktivity:

- 6.3.1. Výběr firmy na zajištění odběru nových druhů odpadů.
- 6.3.2. Zajištění financování a pořízení sběrných nádob.
- 6.3.3. Rozmístění nádob na sběr nových druhů odpadů.
- 6.3.4. Propagační kampaň třídění nových druhů odpadů.
- 6.3.5. Zaváděcí provoz.
- 6.3.6. Úprava navrženého systému.

Opatření 6.4.:

Ekologická výchova a vzdělávání na školách

Aktivity:

- 6.4.1. Pravidelná účast škol na vzdělávacích akcích pořádaných společností Ekokom.
- 6.4.2. Každoroční sběr papíru na školách.
- 6.4.3. Účast škol v soutěži ve výrobě plastik z odpadových surovin.
- 6.4.4. Zajištění třídění odpadů na základních školách.
- 6.4.5. Vzdělávací program na základních školách „o životě ve venkovském prostoru“.

Opatření 6.5.:

Ekologická výchova a vzdělávání veřejnosti

Aktivity :

- 6.5.1. Distribuovat po domácnostech materiály Hnutí Duha a společnosti Ekokom o nakládání s odpady.
- 6.5.2. Promítat v kinech mikroregionu filmové šoty společnosti Ekokom s tematikou třídění odpadů v kinech mikroregionu.
- 6.5.3. Do mikroregionální olympiády zařadit disciplíny s tematikou třídění odpadů.

- 6.5.4. Propagace kompostování bioodpadu.
- 6.5.5. Vydat komplexní informační brožuru o odpadovém hospodaření v mikroregionu.
- 6.5.6. Informování občanů o možnostech úspor energií formou přednášek a besed s odborníky.

Indikátory úspěchu realizace:

- počet nových druhů separovaných odpadů [ks]
- bilance vývoje objemu separovaného odpadu [t/rok]
- počet ekovýchovných akcí [ks]
- počet obyvatel oslovených ekovýchovnými aktivitami [průměrná účast]
- množství distribuovaných letáků [ks]

Priorita č. 7:

Péče o krajinu

Cíl:

Vyřešení všech starých zátěží v krajině.

Opatření 7.1.:

Sanace starých ekologických zátěží v krajině

Aktivity:

- 7.1.1. Identifikace černých skládek v katastrech obcí.
- 7.1.2. Likvidace černých skládek.

Indikátory úspěchu realizace:

- počet odstraněných černých skládek [ks]

Cíl:

Zlepšení stavu a funkčnosti krajiny.

Opatření 7.2.:

Realizace územního systému ekologické stability

Aktivita:

- 7.2.1. Obnova a osázení polních cest.
- 7.2.2. Revitalizace vodotečí a vodních nádrží.
- 7.2.3. Vyznačení přechodů zvěře přes silnice dopravními značkami.
- 7.2.4. Výsadba biokoridorů a dalších součástí ÚSES dle územních plánů obcí.

Indikátory úspěchu realizace:

- množství obnovených polních cest [km]
- množství liniového osázení cest [km]
- počet realizovaných akcí revitalizace vodotečí a vodních nádrží [ks]
- množství výsadeb nebo částečných výsadeb biokoridorů [m²]

Priorita č. 8:

Vzhled obcí

Cíl:

Zlepšení vzhledu a funkčnosti veřejných prostranství .

Opatření 8.1.:

Obnova místních komunikací v obcích

Aktivita:

- 8.1.1. Zmapovat potřeby obcí v obnově místních komunikací.
- 8.1.2. Příprava projektových dokumentací.
- 8.1.3. Zajištění financování obnovy komunikací.
- 8.1.4. Realizace obnov místních komunikací.

Opatření 8.2.:

Obnova a budování veřejných prostranství

Aktivita:

- 8.2.1. Příprava projektových dokumentací na úpravu jednotlivých veřejných prostranství.
- 8.2.2. Projednání návrhu úprav veřejných prostranství s veřejností.
- 8.2.3. Obnova jednotlivých veřejných prostranství v obcích.
- 8.2.4. Soutěž o nejhezčí předzahrádku a květinovou výzdobu.

Opatření 8.3.:

Rekonstrukce veřejných osvětlení v obcích

Aktivita:

- 8.3.1 Zmapovat potřeby obcí v obnově a dobudování veřejného osvětlení.
- 8.3.2 Zpracovat společný projekt obcí mikroregionu na obnovu a dobudování veřejného osvětlení.
- 8.3.3 Realizace společného projektu v obcích.

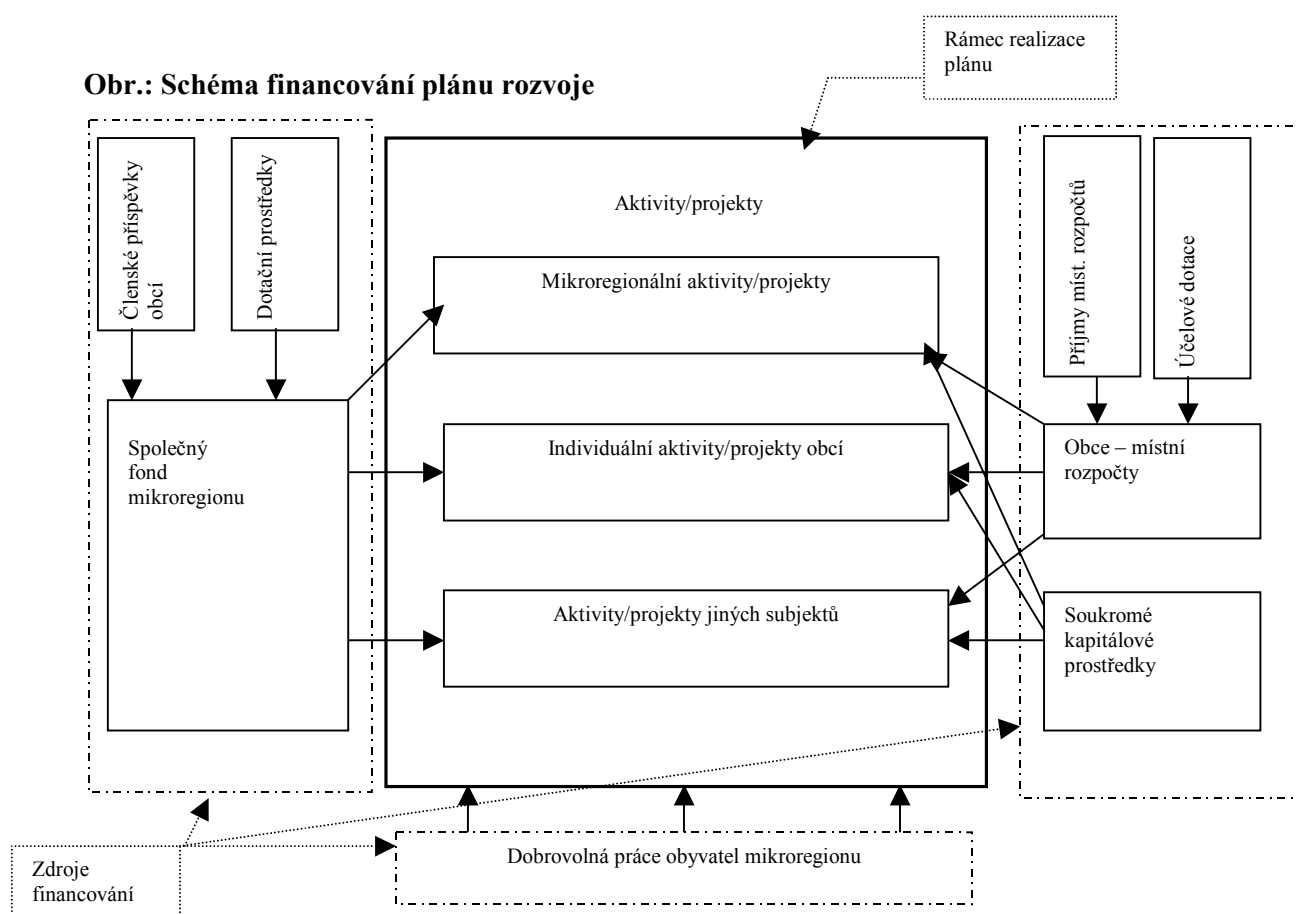
Indikátory měření úspěchu realizace:

- množství obnovených místních komunikací [km]
- počet projektových dokumentací na veřejná prostranství připravených za účasti veřejnosti [ks]
- počet obnovených veřejných prostranství [ks]
- počet obcí s rekonstruovaným veřejným osvětlením [ks]

7. Financování plánu rozvoje

Podmínkou realizace plánu je zajištění dostatku finančních zdrojů na plnění aktivit vycházejících z jednotlivých opatření. Realizace plánu je založena na financování z více zdrojů. Přičemž významnou roli budou hrát finanční zdroje externí, tedy dotační programy tuzemské i zahraniční. Podmínkou projektů, na které je žádána finanční podpora z dotačních programů, je poměrný podíl žadatele na celkových nákladech (tzv. dofinancování). Podíl na nákladech je finančním vyjádřením skutečné potřeby aktivit realizovaných projektem.

Obr.: Schéma financování plánu rozvoje



Rámec realizace plánu

Jedná se o prostor, který je vymezen obsahem plánu rozvoje. Aktivity a projekty, které se v něm odehrávají, jsou dohodou obcí, která je formulována v plánu v podobě priorit, opatření a aktivit.

Typové aktivity/projekty naplňující strategii:

- ⊖ **Mikroregionální aktivity/projekty** – budou financovány z dotačních programů a společného fondu mikroregionu. Financování může být doplňováno soukromým kapitálem u projektů, kde realizace bude přínosem pro soukromý sektor. Stejně tak u akcí, které budou vyžadovat

zvýšené nároky na vlastní financování, může být dohodnut zvláštní vklad obcí do společného fondu mikroregionu.

- ⊖ **Individuální aktivity/projekty obcí** – jsou založeny na financování z místních rozpočtů jednotlivých obcí a dotačních programů, popřípadě mohou být doplněny soukromým místním kapitálem. Jedná se především o akce, které mají pouze místní dopad. Tyto projekty lze v ojedinělých případech finančně motivovat ze společného fondu mikroregionu. Jejich realizace však musí mít přesah a prokazatelně se musí pozitivně „dotknout“ více obcí mikroregionu. Přínos akce, u které bude zvažováno spolufinancování ze společného fondu mikroregionu, musí být obhájen ve valné hromadě mikroregionu. Jako smysluplné se jeví poskytování metodického zázemí individuálním projektům obcí.
- ⊖ **Aktivity/projekty jiných subjektů** (podnikatelské subjekty, spolky či zájmové organizace aj.) – účast jiných subjektů může přinést efekt znásobení místních veřejných zdrojů využitelných na realizaci plánu. Tyto projekty lze v případě jejich pozitivního přínosu pro rozvoj mikroregionu finančně motivovat ze společného fondu rozvoje mikroregionu, případně z místních rozpočtů obcí. Jako u předchozího případu bude záležet na posouzení projektu valnou hromadou mikroregionu a u místních projektů na zvážení zastupitelstva obcí. I u těchto projektů je možné nabídnout metodické zázemí mikroregionu. Výhodná se jeví podpora „soukromého“ sektoru v získávání dotací.

Systémové zdroje financování:

- ⊖ **Společný fond rozvoje mikroregionu** – přispívají do něj jednotlivé obce dle počtu obyvatel. Prostřednictvím tohoto fondu budou přijímány dotační prostředky na projekty mikroregionu. Členské příspěvky obcí by měly mít v rozpočtu fondu funkci pouze doplňkovou. Významnější zdroje financování fondu budou zdroje externí, které budou získávány na realizaci aktivit/projektů mikroregionu.
- ⊖ **Místní rozpočty obcí** – jsou zdrojem individuálních projektů obcí. I místní rozpočty mohou být příjemcem účelové dotace na financování svého projektu. Realizace plánu prostřednictvím individuálních aktivit obcí tedy může být také posilována externími zdroji.
- ⊖ **Soukromý kapitál** – podílí se na financování projektů vycházejících z plánu rozvoje. Soukromý kapitál je žádoucí zapojit do financování projektů mikroregionu a obcí s přínosem pro soukromý sektor (podnikatele, spolky a zájmové organizace). Byť se jedná o soukromé projekty mohou přinášet pozitivní přínos i pro plánovanou podobu života v mikroregionu.
- ⊖ **Dobrovolná práce obyvatel** – předpokládáme, že u velkého počtu aktivit bude využívána dobrovolná práce místních obyvatel. Jedná se o dobrovolnou práci, která je v podmínkách českého venkova již tradiční. Jde o práci, kterou odvádějí např. místní spolky při údržbě sportovního areálu nebo drobný podnikatel při péči o svoji provozovnu. Vyčíslení této práce

bude podstatné jen v případě uznání dobrovolné práce jako spolupodíl žadatele na dofinancování projektu financovaného z externích zdrojů.

8. Management rozvoje mikroregionu

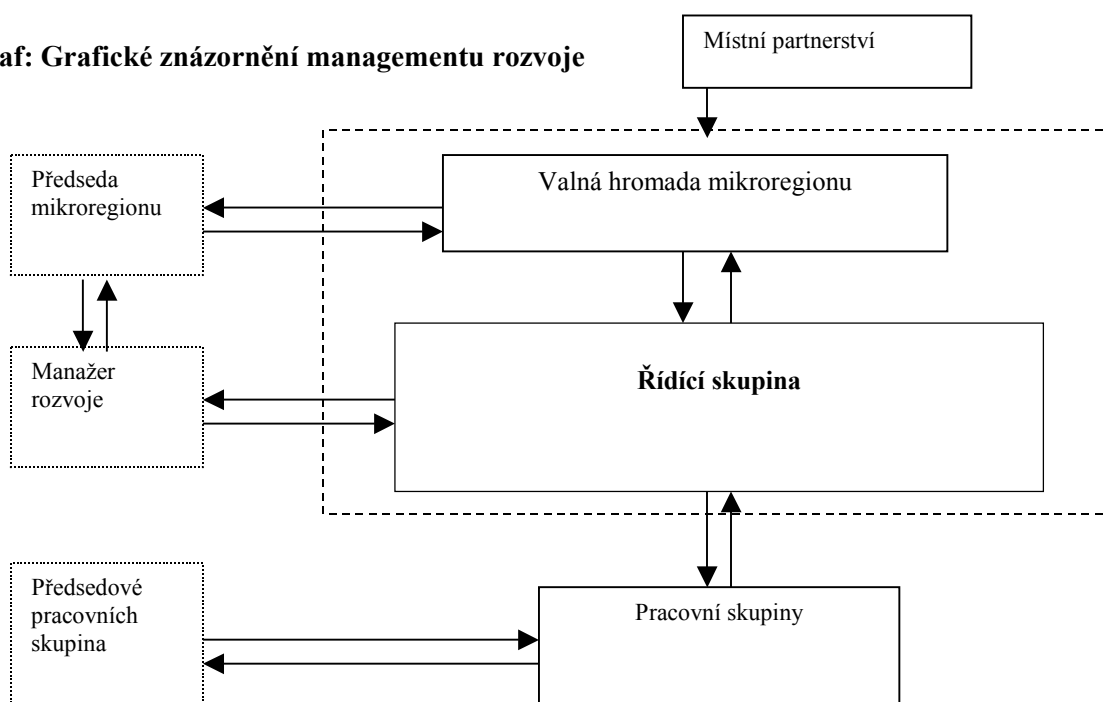
Součástí managementu je předem stanovená organizační, nebo lépe řečeno koordinační struktura, která bude přispívat k efektivní realizaci stanoveného plánu rozvoje. Organizační struktura obsahuje tzv. doplňkové orgány, které by měly umožnit „vtažení veřejnosti“ do přípravy rozhodování oficiálních orgánů svazku, ale také využívání širšího spektra názorů a nápadů při realizaci stanoveného plánu.

Oficiální orgány a jejich role při realizaci plánu:

Valná hromada – je nejvyšším rozhodovacím orgánem svazku obcí. Schvaluje Plán rozvoje mikroregionu Záhoran a schvaluje aktualizace plánu. Schvaluje taktéž Výroční hodnotící zprávu z realizace plánu, která popisuje výsledky za období platnosti akčního plánu.

Předseda mikroregionu – předseda mikroregionu je reprezentativním a koordinačním orgánem, který je odpovědný za svolávání valné hromady mikroregionu a řídicí skupiny.

Graf: Grafické znázornění managementu rozvoje



Doplňkové orgány a jejich role při realizaci plánu:

Řídící skupina mikroregionu Záhoran – jde o poradní orgán mikroregionu, který je otevřen veřejnosti a je místem k diskusi mezi sociálně-ekonomickými partnery v mikroregionu (podnikatelé, spolky, obce). Při realizaci plánu plní roli hodnotitele realizace plánu a roli orgánu, který v daných časových periodách navrhuje aktualizaci plánu. Návrhy řídicí skupiny jsou předkládány valné

hromadě. Zápisy jsou zveřejňovány na internetu a prostřednictvím úředních desek. Společné jednání valné hromady a řídicí skupiny tvoří místní partnerství.

Pracovní skupiny projektů – řídicí skupina a valná hromada si může k jednotlivých projektům ustavit své poradní pracovní skupiny, které projednávají s předstihem záležitosti, které jsou vázány k danému projektu. Pracovní skupiny následně předkládají řídicí skupině výsledky svého jednání. Pracovní skupiny budou mít své předsedy, kteří budou odpovědní za koordinaci skupin.

Manažer rozvoje – je výkonným orgánem mikroregionu. Plní úkoly zadávané předsedou mikroregionu a využívá ke své činnosti podnětů řídicí skupiny, valné hromady a pracovních skupin. Je administrativním a výkonným zázemím mikroregionu. Pomáhá mikroregionu a obcím, ale i dalším subjektům v přípravě projektů. Připravuje podklady pro jednání valné hromady a řídicí skupiny. Iniciuje přípravu mikroregionálních projektů.

9. Hodnocení a aktualizace plánu

Způsob hodnocení

Hodnocení realizace plánu se bude odehrávat ve dvou rovinách. Hodnocena bude realizace opatření z hlediska cílů, kterými jsou vymezeny jednotlivé priority. Zaměřena bude na zjištění, zda výsledky realizovaných aktivit vedou ke stanoveným cílům. Ideální je přitom tyto cíle kvantifikovat, aby zaznamenané tendence v území mohly být poměřovány nějakou cílovou (ideální) hodnotou.

Sledování indikátorů realizace opatření se odehrává po uplynutí aktuálního období akčního plánu, prostřednictvím Výroční hodnotící zprávy. Hodnotící zprávu připravuje valnou hromadou pověřená osoba ve spolupráci s řídicí skupinou. Výroční hodnotící zpráva je zveřejněna na internetu a na úředních deskách v obcích. Je sestavována jedenkrát ročně. Ideální hodnoty jsou stanoveny k období realizace jednoho akčního plánu.

Tab.: Souhrn indikátorů úspěšnosti realizace opatření

Indikátor	Jednotka měření	Ideální hodnota
Priorita č. 1: Rozvoj cestovního ruchu prostřednictvím cykloturistiky		
Počet připravených projektů dle jednotlivých etap plánu cyklostezek a cyklotras	ks	1
Délka vytvořených tras včetně označení tras	km	10
Nárůst počtu návštěvníků mikroregionu	%	Bude stanoveno na základě počátečních hodnot měření (návštěvnost infocentra apod.)
Prodejnost turistických známek	ks/rok	1 500
Indikátor TUR E2 – Přírůstek/úbytek podnikatelů v oblasti cestovního ruchu	počet	3
Priorita č. 2: Posilování organizační kapacity mikroregionu		
Počet připravených projektů	mikroregionální	2
	obce	6
	jiné subjekty	5
Indikátor TUR – Objem přijatých externích finančních prostředků	Kč/obyvatele	1 200
Počet realizovaných mikroregionálních, obecních a jiných aktivit/projektů	počet	20
Priorita č. 3: Udržet stávající základní školy v mikroregionu		
Meziroční saldo počtu žáků ve školách	osoby	0
Počet žáků s bydlištěm v mikroregionu navštěvujících základní školy v mikroregionu	%	98
Počet nových obcí využívajících školy v mikroregionu	ks	2

Priorita č. 4: Dostupné bydlení v mikroregionu		
Počet připravených stavebních míst	počet	10
Počet využitých stavebních míst	počet	10
Počet připravených a realizovaných akcí bytové výstavby	počet	2
Priorita č. 5: Bohatý sportovní a společenský život v mikroregionu		
Počet zrekonstruovaných sportovišť	ks	1
Počet nově vybudovaných sportovišť	ks	3
Objem finančních prostředků rozdělovaných v mikroregionálním grantovém programu	Kč	25 000
Indikátor TUR S6 – Počet mikroregionálních akcí	počet	5
Počet vydaných a distribuovaných zpravodajů mikroregionu	ks	2
Indikátor S10 – Návštěvnost místních knihoven	počet návštěvníků/rok	300
Indikátor S11 – Otevírací doba místních knihoven	hodiny/týden	15
Indikátor S12 – Návštěvnost internetových stránek mikroregionu	počet návštěvníků/měsíc	1 000
Priorita č. 6: Snížení vlivu socioekonomických aktivit na životní prostředí		
Indikátor G8 – Počet domácností připojených ke kanalizačním sítím připojeným k ČOV	podíl osob k celkovému počtu v %	70
Indikátor G1 – Počet druhů separovaných odpadů	druhy v obcích druhy v mikroregionu	5
Indikátor G2 – Hmotnost jednotlivých vyříděných druhů odpadů	t/rok	Bude stanoveno na základě prvních měření
Počet ekovýchovných akcí	počet akcí	4
Počet obyvatel oslovených ekovýchovnými aktivitami	průměrná účast	100
Množství distribuovaných letáků	ks	1 500
Priorita č. 7: Péče o krajinu		
Počet odstraněných černých skládek	ks	1
Délka obnovených polních cest	km	5
Délka liniového osázení podél cest	km	7
Počet realizovaných akcí revitalizace vodotečí a vodních nádrží	ks	4
Počet výsadeb nebo částečných výsadeb biokoridorů	m ²	45
Priorita č. 8.: Vzhled obcí		

Délka obnovených místních komunikací	km	5
Počet projektových dokumentací na veřejná prostranství připravených za účasti veřejnosti	ks	3
Počet obnovených veřejných prostranství	ks	2
Počet obcí s rekonstruovaným veřejným osvětlením	ks	9
Počet účastníků soutěže	počet	150

Aktualizace plánu

Cílem aktualizace je reagovat na zjištěné vývojové tendence a události v mikroregionu tak, aby nedošlo k zásadní změně směrů rozvoje. Z důvodu stability je doporučeno případnou aktualizaci provádět v určitých časových intervalech. Aktualizace bude prováděna u cílů, opatření a aktivit. Bude prováděna u návrhové části 1x za 2 – 3 roky. U akčního plánu mikroregionu a dotačních zdrojů financování strategie je aktualizace nutná 1x ročně. Podkladem pro přípravu návrhu aktualizace bude Výroční hodnotící zpráva. Návrh aktualizace provádí řídicí skupina.

10. Hodnocení trvale udržitelného rozvoje mikroregionu

Úvod

Trvale udržitelný rozvoj je takový způsob rozvoje, který uspokojuje potřeby přítomnosti, aniž by oslaboval možnosti budoucích generací naplňovat jejich vlastní potřeby. Znamená především rovnováhu mezi třemi základními oblastmi našeho života (ekonomikou, sociálními aspekty a životním prostředím), také rovnováhu mezi zeměmi, různými společenskými skupinami, dneškem a budoucností apod.

Hodnocení trvale udržitelného rozvoje by mělo obyvatelům poskytovat informace o vývoji situace v území nezávisle na obsahu a úsilí mikroregionu o realizaci plánu rozvoje mikroregionu. Bude zdrojem informací o vývoji kvality života a dopadech realizace plánu rozvoje, ale i dopadech vnějších tendencí, které nejsou v přímém vlivu mikroregionu.

Základní principy udržitelného rozvoje

Mezi základní principy udržitelného rozvoje patří:

1. **propojení základních oblastí života** – ekonomické, sociální a životního prostředí; řešení zohledňující pouze jednu nebo dvě z nich není dlouhodobě efektivní,
2. **dlouhodobá perspektiva** – každé rozhodnutí je třeba zvažovat z hlediska dlouhodobých dopadů, je třeba strategicky plánovat,
3. **kapacita životního prostředí je omezená** – nejenom jako zdroje surovin, látek a funkcí potřebných k životu, ale také jako prostoru pro odpady a znečištění všeho druhu,
4. **předběžná opatrnost** – důsledky některých našich činností nejsou vždy známe, neboť naše poznání zákonitostí fungujících v životním prostředí je stále ještě na nízkém stupni,
5. **prevence** – je mnohem efektivnější než následné řešení dopadů; na řešení problémů, které již vzniknou, musí být vynakládáno mnohem větší množství zdrojů (časových, finančních i lidských),
6. **kvalita života** – má rozměr nejen materiální, ale také společenský, etický, estetický, duchovní, kulturní a další, lidé mají přirozené právo na kvalitní život,
7. **sociální spravedlnost** – příležitosti i zodpovědnosti by měly být děleny mezi země, regiony i mezi rozdílné sociální skupiny. Chudoba je ohrožující faktor udržitelného rozvoje, proto je až do jejího odstranění naše odpovědnost společná, ale diferencovaná. Sociálnímu pilíři udržitelného rozvoje se přikládá stále větší význam a udržitelný rozvoj je čím dál častěji chápán jako "Trvalé zlepšování sociálních podmínek v rámci ekologické únosnosti Země". Ekonomika v tomto výkladu hraje roli nástroje k dosažení zlepšení sociálních podmínek,
8. **zohlednění vztahu "lokální – globální"** – činnosti na místní úrovni ovlivňují problémy na globální úrovni - vytvářejí je, nebo je mohou pomoci řešit (a naopak),

9. **vnitrogenerační a mezigenerační odpovědnost (či rovnosti práv)** – zabezpečení národnostní, rasové i jiné rovnosti, respektování práv všech současných i budoucích generací na zdravé životní prostředí a sociální spravedlnost; mluvíme o morální povinnosti k budoucím generacím – zajišťujeme jim možnost života ve zdravém prostředí? Nebudou muset spíše řešit problémy, které dnes my vytváříme a nad kterými přivíráme oči?
10. **demokratické procesy** – zapojením veřejnosti již od počáteční fáze plánování vytváříme nejen objektivnější plány, ale také obecnou podporu pro jejich realizaci. ¹

Realizace plánu rozvoje by měla být pravidelně vyhodnocována z hlediska jejího vlivu na tři oblasti, které rozčleňují pojem trvale udržitelného rozvoje regionů, a sice: sociální oblast, ekonomická oblast, oblast životního prostředí. Vyhodnocování se děje pomocí indikátorů, kterými lze vyčíslit určitý jev (ukazatel). Jde v podstatě o průběžné sledování, zaznamenávání a vyhodnocování souboru přesně stanovených údajů. Každé číslo, které bude dle každého indikátoru zjištěno, by mělo být porovnáno s hodnotou z předchozího zjišťování. Srovnávání hodnot indikátorů poslouží k identifikaci pozitivních či negativních trendů na území mikroregionu.

Způsob sledování indikátorů

Ke každému indikátoru bude stanoven způsob sledování a prezentace – tzv. indikátorový list (soubor indikátorových listů je přílohou návrhové části). Pro sledování indikátorů lze v některých případech využít informačních zdrojů příslušných institucí ve správním území Hranicka. V některých případech bude třeba provést samostatné šetření. Hlavní koordinátor sledování indikátorů by měl být manažer mikroregionu, který bude výsledky zpracovávat do výroční zprávy. Ta bude vždy posouzena Řídící skupinou mikroregionu a valnou hromadou. S výsledky bude seznámena veřejnost prostřednictvím internetu a zpravodaje mikroregionu.

¹ Zdroj www.ma21.cz

Sada indikátorů trvale udržitelného rozvoje mikroregionu

Oblast UR	Ukazatel	Číslo ind.	Indikátor	Jednotka	Četnost sledování
Ekonomická oblast	Pracovní uplatnění v mikroregionu	E1	Přírůstek/úbytek pracovních míst (dle sektorů)	% změna od minulého roku podle klasifikace OKEČ	1x ročně
		E2	Přírůstek/úbytek počtu podnikatelů v mikroregionu podle sektorů	Abs. počet % změna od minulého roku	1x ročně
		E3	Dluhová služba	Kč/obyvatele	1x ročně
		E4	Vývoj rozpočtů obcí (příjmy z daňových plateb podnikatelů)	1.000 Kč/obyvatele	1x 3 roky
	Absorpční kapacita mikroregionu	E5	Objem přijatých externích finančních prostředků	Kč/obyvatele	1x ročně
		E6	Počet dohod mezi veřejnými a soukromými subjekty při realizaci záměrů v obcích	Abs. počet % změna od minulého roku	1x ročně
Sociální oblast	Mobilita a místní přeprava osob	E7	Podíl jednotlivých druhů dopravy na přepravě osob	% jednotlivých druhů dopravy z celkových cest	1x za 2 roky
		E8	Denní přepravní vzdálenost	Km – průměrný denní počet km na osobu	1x za 2 roky
		E9	Způsob dopravy dětí mezi domovem a školou	% jednotlivých druhů dopravy z celkových cest	1x za 2 roky
	Dostupnost základních služeb	E10	Dostupnost obchodů s čerstvým pečivem a s ovocem a zeleninou	V obci ano/ne	1x za 3 roky
		E11	Dostupnost mateřské a základní školy ve spádové oblasti	V obci ano/ne	1x za 3 roky
		E12	Dostupnost základní lékařské péče ve spádové oblasti	V obci ano/ne	1x za 3 roky
	S1	Přírůstek/úbytek obyvatel	%	1x ročně	
	S2	Migrační saldo	Abs. počet	1x ročně	
	S3	Obecná míra nezaměstnanosti	Podíl (%) nezaměstnaných na ekonomicky aktivní populaci kraje	1x ročně	
	S4	Nezaměstnanost podle věkových skupin a pohlaví	% pro danou skupinu	1x ročně	
	S5	Kulturní a společenský život	Počet mikroregionálních akcí, na nichž se podílí subjekty z více obcí	Abs. počet/rok	1x ročně
	S6	Počet společenských a kulturních akcí	Počet společenských a kulturních akcí	Abs. počet/rok/mikroregion Abs. počet/rok/obec	1x za 2 roky

		S7	Přírůstek/úbytek spolků a sdružení	% změna od minulého roku	1 x ročně	
Dostupnost informací		S8	Počet míst s veřejným internetem	Abs. počet/mikroregion % změna od minulého roku	1 x ročně	
		S9	Kapacita míst s veřejným internetem	Abs. počet/mikroregion % změna od minulého roku	1 x ročně	
		S10	Návštěvnost místních knihoven	Abs. počet/mikroregion % změna od minulého roku	1 x ročně	
		S11	Otevírací doba místních knihoven	Hodiny/týden % změna od minulého roku	1 x ročně	
		S12	Návštěvnost internetových stránek mikroregionu	Počet jedinečných návštěv www stránek regionu	1 x ročně	
	Ekologická oblast	Nakládání s odpady	G1	Počet druhů vyříděných odpadů	Abs. počet/obec Abs. počet/mikroregion	1 x ročně
			G2	Hmotnost jednotlivých vyříděných druhů odpadů	Kg/obyvatele/druh odpadu/rok	1 x ročně
			G3	Hmotnost komunálních odpadů	Kg/obyvatele/rok	1 x ročně
			G4	Počet plynofikovaných domácností	Abs. počet % změna od minulého roku	1 x za 2 roky
		Čistota ovzduší	G5	Počet provozoven a veřejných budov připojených na plyn	Abs. počet % změna od minulého roku	1 x za 2 roky
			G6	Počet domácností připojených na kanalizační síť připojenou k ČOV	Abs. počet % změna od minulého roku	1 x za 2 roky
			G7	Počet domácností kanalizačních sítí připojených k ČOV	Abs. počet % změna od minulého roku	1 x za 2 roky
G8			Počet domácností napojených na veřejný vodovod	Abs. počet % změna od minulého roku	1 x za 2 roky	

Plán rozvoje mikroregionu Záhoran

Zpracován v letech 2003 a 2004

Zpracovatelé:

Dobrovolný svazek obcí Mikroregion Záhoran

Rouské č.p. 64, 753 53 Všechnovice

Tel: 581 622 859, E-mail: ourouske@tiscali.cz

ve spolupráci s CpKP střední Morava

Horní nám. 12, 750 02 Přerov

Tel: 581 210 502, E-mail: stredni.morava@cpkp.cz

Plán rozvoje vznikl díky finanční podpoře Programu obnovy venkova a Dobrovolného svazku obcí Mikroregion Záhoran. Principy Místní agendy 21 při zpracování byly uplatněny díky finanční podpoře Ministerstva životního prostředí ČR a Nadace Partnerství.