



PLÁN ROZVOJE MIKROREGIONU ZÁHORAN DO ROKU 2027



Osnova:

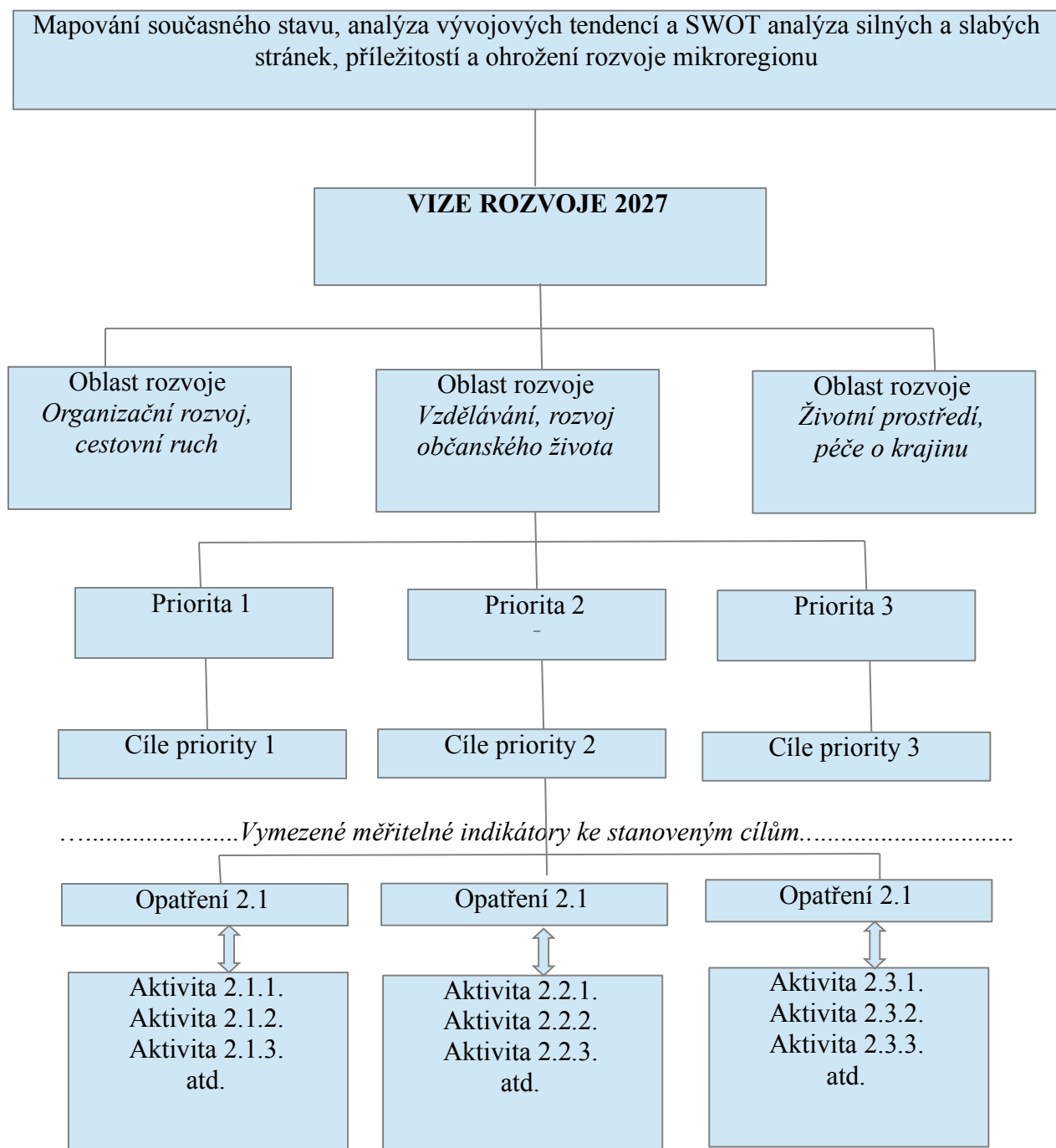
1.	Úvodní informace.....	3
2.	Struktura návrhové části.....	4
3.	Způsob zpracování plánu rozvoje.....	5
4.	Charakteristika vymezeného území.....	6
5.	SWOT analýza.....	9
6.	Strategická část plánu.....	10
7.	Financování realizace plánu.....	20
8.	Management rozvoje mikroregionu.....	22
9.	Hodnocení a aktualizace plánu.....	23

1. Úvodní informace

S plánováním se setkáváme všude kolem nás. Plánovat musí každý člověk, plánuje rodina, co bude dělat o víkendu, kam pojedete na dovolenou, jestli si do bytu koupí nejdřív ledničku nebo televizi, do které školy bude posílat své děti, jestli bude šetřit na horská kola nebo na auto. Je třeba zvažovat možnosti a zdroje, které se nabízejí. S mikroregionu to není jiné. Obce se učí vzájemně spolupracovat na demokratických principech, aby mohly snadněji čelit problémům, stejně jako využívat k trvalému rozvoji místních specifíků. Možnosti, kam investovat peníze, svůj čas a energii, je nepřehledné množství. Jen u několika z nich se tato investice může vyplatit v podobě např. větší spokojenosti obyvatel, větší návštěvnosti mikroregionu, vyšší zaměstnanosti obyvatel atd. Plánování rozvoje se širokou účastí místních obyvatel by mělo ukázat směr a naznačit kroky, kterými se lze k oné „růžové budoucnosti“ přiblížit, nebo jí dokonce dosáhnout. Důležité při sestavování takového plánu je zjistit, co lidé potřebují, a ještě důležitější je nadchnout je k účasti rozvoje své vlastní obce.

Plán rozvoje mikroregionu Záhoran je koncepční dokument, který popisuje klíčové jevy v regionu, hodnotí je a navrhuje k nim dlouhodobé cíle a opatření, jejichž realizace by měla vést k pozitivnímu rozvoji daného území. Plán rozvoje odpovídá na otázku, jak koordinovat činnosti uvnitř regionu tak, aby bylo dosaženo řešení problémů, které jsou společné pro více obcí mikroregionu. Je materiálem, který vychází ze znalosti daného území, pečlivě mapuje jeho zdroje a usiluje o dosažení „veřejného prospěchu“. Klíčovým východiskem při přípravě plánu je skutečnost, že užití finančních, materiálních i lidských zdrojů je limitováno a je třeba jejich užívání plánovat tak, aby z toho mikroregion měl co největší užitek. Proces plánování rozvoje se sestává z řady na sebe navazujících postupných kroků, které odpovídají na otázku, co je vlastně oním „veřejným prospěchem“. I z tohoto důvodu je třeba proces plánování rozvoje venkovského mikroregionu ponechávat co nejvíce otevřený veřejnosti a usilovat o společnou shodu účastníků procesu.

2. Struktura návrhové části



Návrhová část vychází ze zpracované situační analýzy a SWOT analýzy. Začíná formulací **VIZE rozvoje mikroregionu v roce 2027** – jedná se o popis stavu mikroregionu, kterého by mělo být dosaženo v daném časovém horizontu. Plánování tohoto stavu by mělo vycházet z reálných možností mikroregionu. Z VIZE jsou pak odvozeny klíčové **oblasti rozvoje**, tedy základní okruhy problémů, kterým by měla být věnována zvýšená pozornost (v návrhové části jsou jimi organizační rozvoj a cestovní ruch; vzdělávání a rozvoj občanského života; životní prostředí a péče o krajinu.) Pro každou klíčovou oblast rozvoje musí být určeny **priority** – nejdůležitější témata rozvoje mikroregionu. Každá priorita má pak svá **opatření** – konkrétní záměry, jejichž realizace povede ke zlepšení situace. Opatření jsou naplňována **aktivitami**, konkrétními kroky, které vedou k realizaci

záměru. Aby mohl být plán vyhodnocován, je každá priorita popsána (definována) několika **cíli**, ke kterým by realizace opatření a aktivit měla vést. Cíl slouží k upřesnění konečného stavu, ke kterému by realizace měla směřovat. Pokud v rámci realizace plánu rozvoje dojde k naplnění všech aktivit, automaticky by mělo dojít k naplnění všech opatření a tím k naplnění VIZE rozvoje mikroregionu.

3. Způsob zpracování

Způsob zpracování byl založen na metodě komunitního plánování s důrazem na posilování iniciativy místních obyvatel a s potlačením role externích expertů ve prospěch místních odborníků. Plán rozvoje mikroregionu byl zpracován za úzké spolupráce obcí s podnikatelskými subjekty, spolky a zájmovými organizacemi. Důvodem pro to bylo vytvořit a posílit dovednosti a kolektivní iniciativu místního mezisektorového partnerství a využít dobrovolné práce místních obyvatel s cílem zlevnit cenu výsledného díla. Klíčovým tělesem pro to byla **řídící skupina mikroregionu Záhoran**, která byla zastoupena každou obcí. Setkání řídicí skupiny byla místem vzájemných diskusí, podávání námětů a v neposlední řadě rozdělování dílčích úkolů, což bylo významným zdrojem pomoci při sestavování plánu.

Při práci na návrhové části plánu byly vytvořeny ke klíčovým oblastem 3 pracovní skupiny, které diskutovaly o návrzích priorit, opatření a aktivit a následně je představovaly v plénu řídicí skupiny, která byla garantem provázanosti jednotlivých oblastí rozvoje. V průběhu zpracování, které probíhalo od ledna 2016 až do listopadu 2017, vznikla stabilní skupina aktivních obyvatel, která bude hrát významnou roli i při realizaci, hodnocení a aktualizacích plánu.

4. Charakteristika vymezeného území

Mikroregion Záhoran se nachází v jihovýchodní části okresu Přerov a Olomouckého kraje. Jeho území je v kopcovitém terénu tvořeno západními výběžky Karpat. Mikroregion je od severu lemován Moravskou bránou, od jihu Hostýnskými vrchy a na západ přechází do úrodné Hané. Tvoří jej katastrální území obcí Býškovice, Horní Újezd, Malhotice, Opatovice, Paršovice, Provodovice, Rakov, Rouské, Všechnovice.

Významné vodní toky se zde nenacházejí, mimo říčky Juhyně ve Všechnovicích, která se vlévá do řeky Bečvy, a Moštěnky v Býškovících, která se dále vlévá do Moravy. Částí mikroregionu protéká Opatovický potok, který se vlévá do Bečvy. Vodní nádrže zastupuje v území jen několik místních rybníků, v Býškovících byly vytvořeny 2 záchytné nádrže (cca 4,5 ha) a jeden suchý poldr.

Z hlediska veřejné správy je mikroregion Záhoran součástí vyššího územně správního celku (VÚSC) Olomouckého kraje, je součástí správního obvodu III. Stupně města Hranice a svou polohou tvoří přirozenou hranici Olomouckého a Zlínského kraje, Vsetínského, Kroměřížského a Přerovského okresu. Olomoucký a Zlínský kraj tvoří společně celek NUTS II Střední Morava. Mikroregion Záhoran tvoří 9 samostatných obcí o celkové rozloze všech katastrálních území přes 61 km². Hustota osídlení je 67 obyvatel na 1 km².

Tabulka: Jednotlivé obce mikroregionu Záhoran dle počtu obyvatel v roce 2017 a rozlohy

	Počet obyvatel	Rozloha
Býškovice	406	5,99 km ²
Horní Újezd	430	6,86 km ²
Malhotice	364	7,67 km ²
Opatovice	822	7,97 km ²
Paršovice	385	13,57 km ²
Provodovice	142	3,27 km ²
Rakov	408	4,95 km ²
Rouské	260	5,31 km ²
Všechnovice	876	5,80 km ²
Celkem	4093	61,39 km²

Zdroj: Český statistický úřad (czso.cz)

Obr.: Umístění dobrovolného svazku obcí Záhoran v Olomouckém kraji

symbol Základní školy ve Všechovicích. Jeho finální dílo, lupa symbolizující veřejnou kontrolu a také zájem občanů o zviditelnění celého regionu, se stále používá.

Obr.: Logo mikroregionu



Obce mikroregionu jsou velmi různorodé, ať už se to týká počtem obyvatel, rozlohou, nebo jejich vybaveností.

Tabulka: Vybavenost jednotlivých obcí

	Býškovice	Horní Újezd	Malhotice	Opatovice	Paršovice	Provodovice	Rakov	Rouské	Všechovice
Pošta				X	X				X
Základní škola				X					X
Mateřská škola		X	X	X	X		X		X
Zdravotní zařízení					X				X
Kulturní dům		X	X	X	X	X	X	X	X
Obchod	X	X	X	X	X		X	X	X
Kostel nebo kaple	X	X	X	X	X		X	X	X
Vodovod	X	X	X	X	X	X	X	X	X
Kanalizace	X	X	X	X	X	X	X	X	X
Plynofikace	X	X	X	X	X	X	X	X	X
Pohostinství	X	X	X	X	X		X	X	X

5. SWOT analýza

SWOT analýza je metoda celkového určení nejsilnějších stránek a největších problémů mikroregionu. Vychází ze zmapování situace a vymezuje základní údaje pro vytyčení Plánu rozvoje mikroregionu Záhoran do roku 2027. Je souhrnem všech kapitol popsaných v situační analýze (zmapování mikroregionu). SWOT analýza je tvořena formulací 4 částí – silné stránky, slabé stránky, příležitosti a ohrožení území mikroregionu. Silné a slabé stránky jsou zpravidla vnitřní aspekty území mikroregionu. Příležitosti a ohrožení jsou faktory vnější, které nepodléhají přímému vlivu mikroregionu. Plán rozvoje bude řešit problémy obsažené ve slabých stránkách, za využití silných stránek (předností) s ohledem na příležitosti a ohrožení rozvoje mikroregionu.

Tabulka: SWOT analýza

Silné stránky	Slabé stránky
<p>Nízká nezaměstnanost Zkušenosti se získáváním dotací Kvalitní vzdělávání ve školských zařízeních mikroregionu Zachovalá příroda v okolí Vybavenost obcí Dobrá geografická poloha Dobře rozvinutá spolupráce obcí Rozvinutý spolkový život Přítliv mladých lidí</p>	<p>Špatný stav pozemních místních a účelových komunikací Malý počet zaměstnavatelů Malé množství parkovacích míst v obcích Nedostatek startovacích bytů a bytů pro seniory Chátrající objekty občanské vybavenosti Nedostatečné zapojení mladých lidí do veřejného života Nedostatečná spolupráce obcí a zemědělských subjektů v péči o krajinu Zázemí pro sport</p>
Příležitosti	Ohrožení
<p>Zapojení mladých lidí Využití externích dotačních zdrojů Turistické cíle v blízkosti mikroregionu Agroturistika Využívání lokálních zdrojů (regionální potraviny, místní produkty, služby) Zvýšení atraktivity mikroregionu rozvojem služeb</p>	<p>Nedostatek peněz v rozpočtech jednotlivých obcí Nezájem občanů o veřejný život Stárnutí obyvatel – zvýšené nároky na péči o seniory Nevhodná paliva v kotlích, která ohrožují životní prostředí Znečišťování ovzduší díky zvyšujícímu se počtu motorových vozidel Bezpečnost chodců a cyklistů v návaznosti na nárůst silniční dopravy Chátrající objekty soukromých vlastníků Špatný stav pozemních krajských komunikací Rušení základní obchodní obslužnosti</p>

	malých obcí (obchody, pohostinství, pošty) Velké náklady na provoz škol kvůli jejich plnému nevyužití Špatně nastavená zemědělská politika státu v prosazování intenzivní zemědělské činnosti v blízkosti lidského obydlí
--	---

6. Strategická část

VIZE rozvoje roku 2027

Cestovní ruch a organizační rozvoj

Mikroregion Záhoran je plnohodnotnou součástí zázemí pro cykloturistiku v Olomouckém kraji, pravidelně jej navštěvují obyvatelé okolních měst a je jedním z turistických cílů v kraji. Pohyb návštěvníků je zabezpečen sítí cyklostezek a cyklotras, která je napojena na své okolí a umožňuje návštěvníkům pohyb v tradiční venkovské krajině a návštěvy místních turistických zajímavostí a atrakcí. Cykloturisté jsou spokojeni díky vybudovanému informačnímu a turistickému zázemí (ubytování, stravování) a opakovaně mikroregion navštěvují.

V mikroregionu je vybudována silná tradice spolupráce mezi soukromým a veřejným sektorem při řešení místních problémů. Obce, podnikatelé i spolky a zájmové organizace jsou pravidelně informovány o možnostech získávání finančních prostředků a řada z nich je schopna externí finanční zdroje získávat.

Vzdělávání, rozvoj občanského života

Obyvatelé mikroregionu jsou pravidelně informováni o dění v mikroregionu a jsou ochotni se účastnit rozhodovacích procesů a účastní se realizace projektů.

V mikroregionu Záhoran funguje stabilní síť kvalitních základních a mateřských škol, která je plně využívána místními obyvateli a je dlouhodobě schopna pružně reagovat na potenciální změny v populačním vývoji. Spolky a zájmové organizace mohou pravidelně využívat finanční a organizační podpory mikroregionu, pokud realizují aktivity, které přesahují jednotlivé obce nebo pokud je jejich činnost soustředěna na výchovu dětí a mládeže.

Životní prostředí, péče o krajinu

Život a aktivity obyvatel mají zanedbatelný vliv na životní prostředí mikroregionu Záhoran. Odpadní vody jsou sváděny kanalizačními sítěmi do čistíren odpadních vod, díky dobrému povědomí obyvatel je v množství a v druzích vytříděných odpadů příkladem pro ostatní venkovské mikroregiony v Olomouckém kraji. Pravidelná osvěta obyvatel přispívá ke snižování energetické náročnosti budov a k větší individuální využitelnosti obnovitelných zdrojů energie.

Návsi obcí tvoří funkční a upravená veřejná prostranství, která lákají k oddechu a zastavení jak návštěvníky, tak místní.

Území je protknuto územními systémy ekologické stability, které propojují významné prvky přírodní kostry krajiny a přispívají k příznivému působení na ni.

Strategická návrhová část

Oblast rozvoje: Cestovní ruch a organizační rozvoj

Priorita č. 1 Rozvoj cestovního ruchu prostřednictvím cykloturistiky

Cíl: Zvýšení návštěvnosti mikroregionu, a tím vytvoření prostředí pro vznik nových pracovních míst ve službách cestovního ruchu

Opatření 1.1.: Budování infrastrukturní sítě regionálních cyklotras a cyklostezek

Aktivity:

- 1.1.1. Zmapování současného stavu cyklotras a cyklostezek procházejících územím mikroregionu včetně potenciálu jednotlivých obcí pro realizaci cyklotras a cyklostezek (zmapování turistického potenciálu mikroregionu, vlastnických vztahů pod plánovanými cyklostezkami a návazností na širší okolí oblasti Hranicka)
- 1.1.2. Oprava a údržba stávající cyklotrasy Krajem božích muk, kamenných křížů a památných stromů
- 1.1.3. Vyhotovení situační studie sítě cyklotras a cyklostezek v mikroregionu včetně návrhu na etapizaci jejich budování
- 1.1.4. Příprava finančního plánu realizace nových cyklotras a cyklostezek včetně jejich značení
- 1.1.5. Zpracování projektových dokumentací na realizaci jednotlivých etap včetně navazujících odpočívadel, která by pozdržela cykloturisty na území mikroregionu
- 1.1.6. Realizace grantových žádostí na financování etap sítě včetně plánu kofinancování
- 1.1.7. Výstavba a značení jednotlivých úseků dle vymezených etap
- 1.1.8. Společná projížďka cyklotrasami v mikroregionu formou soutěže
- 1.1.9. Vydání aktualizované mapy cyklotras v návaznosti na ostatní cyklotrasy na Záhoří a na Hranicku
- 1.1.10. Budování naučných stezek v obcích mikroregionu
- 1.1.11. Budování drah pro brusle a koloběžky v obcích
- 1.1.12. Zřízení půjčovny koloběžek v rámci mikroregionu

Opatření 1.2.: Budování navazujícího zázemí pro návštěvníky

Aktivity:

- 1.2.1. Zmapování, oprava, údržba a doplnění stávajících informačních štítů na pamětihodnostech v obcích
- 1.2.2. Oprava a údržba stávajících informačních tabulí v obcích
- 1.2.3. Instalování uvítacích tabulí v obcích s upoutávkou na nejdůležitější zajímavost, rodáka atd. v obci včetně znaku mikroregionu, obcí
- 1.2.4. Metodická a konzultační pomoc podnikatelům při vytváření ubytovacích a stravovacích kapacit
- 1.2.5. Vydání a distribuce materiálu „Jak na to“ o provozování ubytování v soukromí
- 1.2.6. Vytvoření atraktivit (agrofarmy atd.) v návaznosti na cestovní ruch
- 1.2.7. Podpora místních regionálních výrobků a zemědělských produktů

- 1.2.8. Realizace významných turistických cílů (rozhledna, koupaliště, muzeum, zámek atd.)
- 1.2.9. Zachování obchodní obslužnosti v obcích (prodejny smíšeného zboží, pohostinství, pošta)

Opatření 1.3.: Vytvoření propagačních materiálů mikroregionu

Aktivity:

- 1.3.1. Aktualizace databáze zajímavostí mikroregionu určených k propagaci
- 1.3.2. Aktualizace internetové prezentace „turistických lákadel“ provázanou odkazy do internetových stránek zaměřených k propagaci cestovního ruchu
- 1.3.3. Vytvoření společných propagačních materiálů

Indikátory úspěchu realizace:

- počet připravených projektů dle jednotlivých etap plánu cyklostezek a cyklotras (ks)
- délka vytvořených cyklostezek a cyklotras včetně označení tras (km)
- nárůst počtu návštěvníků mikroregionu – sledováno prostřednictvím poskytovaných služeb (%)

Priorita č. 2 Posilování organizační kapacity mikroregionu

Cíl: Zvýšení množství peněz z externích finančních dotačních prostředků prostřednictvím zlepšování zázemí a dovednosti obcí, spolků, podnikatelů při přípravě projektů.

Opatření 2.2.: Informování a vzdělávání subjektů, které mohou potenciálně žádat o dotace

Aktivity:

- 2.2.1. Informační a vzdělávací poradenství pro podnikatele
- 2.2.2. Informační a vzdělávací poradenství pro spolky a zájmové organizace
- 2.2.3. Informační a vzdělávací poradenství pro obce

Indikátory úspěchu realizace:

- počet připravených projektů na úrovni mikroregionu, jednotlivých obcí a na úrovni jiných subjektů (ks/rok)
- počet realizovaných aktivit/projektů na úrovni mikroregionu, jednotlivých obcí a na úrovni jiných subjektů (ks/rok)
- poměr úspěšnosti žádostí (úspěšné/neúspěšné)
- meziroční saldo objemu získaných externích finančních prostředků (Kč)

Oblast rozvoje: Vzdělávání a rozvoj občanského života

Priorita č. 3 Udržet stávající základní školy v mikroregionu

Cíl: Zvýšení využití vzdělávací kapacity základních škol ve Vsechovicích a Opatovicích

Opatření 3.1.: Prezentace kvality a výsledků škol

Aktivity:

- 3.1.1. Pravidelné vydávání zpráv o základních školách v mikroregionu jako součást mikroregionálního zpravodaje
- 3.1.2. Každoroční prezentace základních škol na besídkách v mateřských školách
- 3.1.3. Představení základních škol formou mikroregionální společenské akce s doprovodným programem
- 3.1.4. Zkvalitnění internetových prezentací škol
- 3.1.5. Propojení internetových prezentací škol s webovými stránkami mikroregionu
- 3.1.6. Rozšíření a propagace zájmových kroužků na školách
- 3.1.7. Zlepšenou vybaveností přispět k využití škol veřejností (celodenní využití)
- 3.1.8. Vzájemná exkurze škol a školek po místních přírodních a kulturních zajímavostech obcí mikroregionu
- 3.1.9. Pasování čtenářů

Opatření 3.2.: Rekonstrukce a oprava škol v mikroregionu

Aktivity:

- 3.2.1. Oprava a údržba objektů základních a mateřských škol v obcích mikroregionu

Indikátory úspěchu realizace:

- meziroční saldo počtu žáků ve školách (osoby)
- počet žáků bydlících v mikroregionu využívajících školy mimo mikroregion (%)
- počet nových obcí využívajících školy v mikroregionu

Priorita č. 4 Dostupné bydlení v mikroregionu

Cíl: Zvýšit počet nabízených možností individuální výstavby a bytového bydlení

Opatření 4.1.: Využívání volných stavebních míst pro individuální výstavbu

Aktivity:

- 4.1.1. Budování infrastruktury k individuální bytové výstavbě
- 4.1.2. Propagace registru bydlení a bydlení v mikroregionu prostřednictvím vydávání zpravodaje a zveřejnění na internetu

Opatření 4.2.: Realizace bytové výstavby

Aktivitty:

- 4.2.1. Vytipování vhodných míst a objektů k bytové výstavbě
- 4.2.2. Zhodnocení ekonomické efektivity variant bytové výstavby
- 4.2.3. Příprava projektů a žádostí o financování v pořadí dle vyhodnocených variant
- 4.2.4. Realizace bytové výstavby
- 4.2.5. Podpora bydlení pro mladé lidi
- 4.2.6. Podpora sociálního bydlení
- 4.2.7. Podpora bydlení pro seniory

Indikátory úspěchu realizace:

- počet připravených stavebních míst (ks)
- počet využitých stavebních míst (ks)
- počet připravených a realizovaných akcí bytové výstavby (ks)

Priorita č. 5 Bohatý sportovní a společenský život v mikroregionu

Cíl: Zlepšit zázemí sportovních a společenských aktivit v mikroregionu

Opatření 5.1.: Budování a rekonstrukce sportovišť, kulturních domů a dalších budov občanské vybavenosti

Aktivitty:

- 5.1.1. Vybudování nových víceúčelových a dětských hřišť v obcích mikroregionu včetně zázemí
- 5.1.2. Oprava, údržba a rozšíření stávajících venkovních víceúčelových, travnatých a dětských hřišť včetně zázemí
- 5.1.3. Oprava, údržba a rozšíření občanské vybavenosti pro volnočasové aktivity včetně zázemí

Indikátory úspěchu realizace:

- počet zrekonstruovaných sportovišť, kulturních domů a objektů občanské vybavenosti (ks)
- počet nově vybudovaných sportovišť, kulturních domů a objektů občanské vybavenosti (ks)
- počet mikroregionálních kulturně-společenských aktivit (ks)

Cíl: Zvyšování informovanosti obyvatel mikroregionu

Opatření 5.2.: Vydávání mikroregionálního zpravodaje

Aktivitty:

- 5.2.1. Pravidelné vydávání zpravodaje

Opatření 5.3.: Rozšiřování informačních služeb mikroregionu

Aktivitty:

- 5.3.1. Modernizace bezdrátového internetu ve všech obcích
- 5.3.2. Vypracování a propagace kalendáře kulturních akcí v obcích díky využití rozhlasového hlášení, infokanálu, webových stránek, zpravodajů apod.
- 5.3.3. Zkvalitnění webových stránek obcí, škol a dalších institucí v mikroregionu
- 5.3.4. Soutěž o nejlepší (nejaktuálnější) webové stránky obce (institucí v mikroregionu)

Opatření 5.4.: Spolupráce v oblasti kultury

Aktivity:

- 5.4.1. Oživit tradice a lidové zvyky Záhoří včetně vytvoření nových expozic
- 5.4.2. Soutěž Poznej svou historii prostřednictvím minimuzeí na Záhoranu
- 5.4.3. Propagace výstav v obcích, putovní výstavy
- 5.4.4. Záhoran se baví – společný kulturní metodik
- 5.4.5. Společné zájezdy do divadel a jiných kulturních zařízení
- 5.4.6. Organizace společných společenských akcí
- 5.4.7. Nesed'te doma, přijd'te mezi nás - akce Klubu seniorů Rouské - Všechovice
- 5.4.8. Společná mikroregionální akce – Venkovský festival, Hry mikroregionu atd.
- 5.4.9. Celé Česko čte dětem v knihovnách mikroregionu
- 5.4.10. Mikroregionální dožínky
- 5.4.11. Společné pouťové slavnosti
- 5.4.12. Společné kulturní aktivity se školskými zařízeními
- 5.4.13. Pořízení mobilního vybavení pro kulturně-společenské akce mikroregionu a obcí

Opatření 5.5.: Spolupráce v oblasti sportu

Aktivity:

- 5.5.1. Podpora a propagace sportovních akcí ve všech obcích mikroregionu
- 5.5.2. Mikroregionální hry
- 5.5.3. Společné vyjížd'ky na kolech (využití cyklotras a cyklostezek)
- 5.5.4. Společné sportovní aktivity obcí a mikroregionu se školskými zařízeními
- 5.5.5. Mikroregionální sportovní turnaje a závody

Opatření 5.6.: Regionální spolupráce

Aktivity:

- 5.6.1. Spolupráce s jinými mikroregiony
- 5.6.2. Spolupráce v rámci místní akční skupiny (MAS), SMO, SMS, SPOV ČR a Olomouckého kraje
- 5.6.3. Mikroregionální projekty zaměřené na předávání zkušeností s jinými regiony ČR (studijní cesty, společná setkání)
- 5.6.4. Mikroregionální výstava drobného zvířectva
- 5.6.5. Farní tábor
- 5.6.6. Středisko služeb venkovu založené na spolupráci obcí v oblasti péče o veřejná prostranství

Opatření 5.7.: Mezinárodní spolupráce

Aktivity:

- 5.7.1. Projekty obcí a mikroregionu zaměřené na spolupráci v rámci zemí EU, výměna zkušeností
- 5.7.2. Projekty spolků zaměřené na spolupráci v rámci zemí EU, výměna zkušeností

Indikátory úspěchu realizace:

- počet vydaných a distribuovaných zpravodajů mikroregionu (ks)

Oblast rozvoje: Životní prostředí, péče o krajinu

Priorita č. 6
Snižování vlivu socioekonomických aktivit na životní prostředí

Cíl: Snížení znečišťování vod nedostatečnou likvidací odpadních vod

Opatření 6.1.: Využití stávajících ČOV k likvidaci odpadních vod

Aktivity:

- 6.1.1. Projektová dokumentace Likvidace odpadních vod v mikroregionu Záhoran
- 6.1.2. Realizace projektu Likvidace odpadních vod mikroregionu Záhoran
- 6.1.3. Rekonstrukce kanalizačních sítí v obcích mikroregionu
- 6.1.4. Vybudování a rozšíření kanalizačních sítí v obcích mikroregionu

Opatření 6.2.: Budování kořenových čistíren odpadních vod

Aktivity:

- 6.2.1. Vybudování a rekonstrukce kořenových ČOV v obcích

Indikátory úspěchu realizace:

- počet obyvatel připojených ke kanalizační síti připojené k ČOV (%)

Cíl: Zvýšit množství vytríděných složek odpadu, dosáhnout finančních úspor v systému nakládání s odpady

Zvýšit informovanost o využívání alternativních zdrojů energie a snižování energetické náročnosti socioekonomických aktivit

Opatření 6.3.: Rozšíření separace odpadů o sběr papíru, tetrapaků a plastů v obcích

Aktivity:

- 6.3.1. Rozšíření sběru separovaného odpadu a zvýšení počtu sběrných nádob v jednotlivých obcích včetně propagace
- 6.3.2. Vytvoření úložiště stavebního odpadu určeného k recyklaci (pro všechny obce mikroregionu)
- 6.3.3. Vybudování sběrného dvora
- 6.3.4. Vybudování biokompostárny

Opatření 6.4.: Ekologická výchova a vzdělávání na školách

Aktivity:

- 6.4.1. Pravidelná účast škol na vzdělávacích a osvětových akcích v rámci ekologické výchovy
- 6.4.2. Každoroční sběr papíru na školách
- 6.4.3. Účast škol v soutěži ve výrobě plastik z odpadových surovin
- 6.4.4. Zajištění třídění odpadů na základních školách
- 6.4.5. Vzdělávací program na základních školách „o životě ve venkovském prostoru“

Opatření 6.5.: Ekologická výchova a vzdělávání veřejnosti

Aktivity:

- 6.5.1. Ekologická disciplína pro obce v množství tříděného odpadu na občana
- 6.5.2. Propagace kompostování bioodpadu
- 6.5.3. Rozšíření separace bioodpadů v obcích
- 6.5.4. Informování občanů o možnostech úspor energií formou přednášek a besed s odborníky
- 6.5.5. Podpora třídění odpadu mezi veřejností
- 6.5.6. Podpora ekologického vytápění

Opatření 6.6.: Společný postup ve snížení energetické náročnosti

Aktivity:

- 6.6.1 Implementace lokálních projektů využívajících obnovitelné zdroje
- 6.6.2 Společné vyjednávání o tarifech s energetickými společnostmi
- 6.6.3 Podpora sdílení energií v regionu

Indikátory úspěchu realizace:

- počet nových druhů separovaných odpadů (ks)
- bilance vývoje objemu separovaného odpadu (t/rok)
- počet ekovýchovných akcí (ks)
- počet obyvatel oslovených ekovýchovnými aktivitami (průměrná účast)
- množství distribuovaných letáků (ks)

Priorita č. 7 Péče o krajinu

Cíl: Vyřešení všech starých zátěží v krajině

Opatření 7.1.: Sanace starých ekologických zátěží v krajině

Aktivity:

- 7.1.1. Identifikace černých skládek v katastrech obcí
- 7.1.2. Likvidace černých skládek

- 7.1.3. Péče o neošetřenou krajinu – zmapování nejhorších lokalit
- 7.1.4. Sanace starých ekologických zátěží

Indikátory úspěchu realizace:

- počet odstraněných černých skládek

Cíl: Zlepšení stavu a funkčnosti krajiny

Opatření 7.2.: Realizace územního systému ekologické stability

Aktivity:

- 7.2.1. Obnova a osázení polních cest
- 7.2.2. Revitalizace vodotečí, vodních nádrží a mokřadů
- 7.2.3. Výsadba biokoridorů a dalších součástí ÚSES dle územních plánů obcí
- 7.2.4. Výsadba alejí podél cyklotras, cyklostezek a polních cest
- 7.2.5. Realizace společných zařízení v rámci realizovaných komplexních úprav v obcích mikroregionu
- 7.2.6. Budování nových protipovodňových opatření
- 7.2.7. Oprava, údržba a rekonstrukce protipovodňových nádrží

Indikátory úspěchu realizace:

- množství obnovených polních cest (km)
- množství liniového osázení cest (km)
- počet realizovaných akcí revitalizace vodotečí a vodních nádrží (ks)
- množství výsadeb nebo částečných výsadeb biokoridorů (m²)

Priorita č. 8 Vzhled obcí

Cíl: Zlepšení vzhledu a funkčnosti veřejných prostranství

Opatření 8.1.: Obnova místních komunikací v obcích

Aktivity:

- 8.1.1. Zmapovat potřeby obcí v obnově místních a účelových komunikací
- 8.1.2. Příprava projektových dokumentací
- 8.1.3. Zajištění financování obnovy komunikací
- 8.1.4. Realizace obnov místních a účelových komunikací
- 8.1.5. Prosazovat vytvoření dotačního titulu na opravu účelových a místních komunikací

Opatření 8.2.: Obnova a budování veřejných prostranství

Aktivity:

- 8.2.1. Příprava projektových dokumentací na úpravu jednotlivých veřejných prostranství
- 8.2.2. Projednání návrhu úprav veřejných prostranství s veřejností

- 8.2.3. Obnova jednotlivých veřejných prostranství v obcích
- 8.2.4. Soutěž o nejhezčí předzahrádku a květinovou výzdobu
- 8.2.5. Oprava a rekonstrukce drobných památek

Opatření 8.3.: Rekonstrukce veřejných osvětlení v obcích

Aktivity:

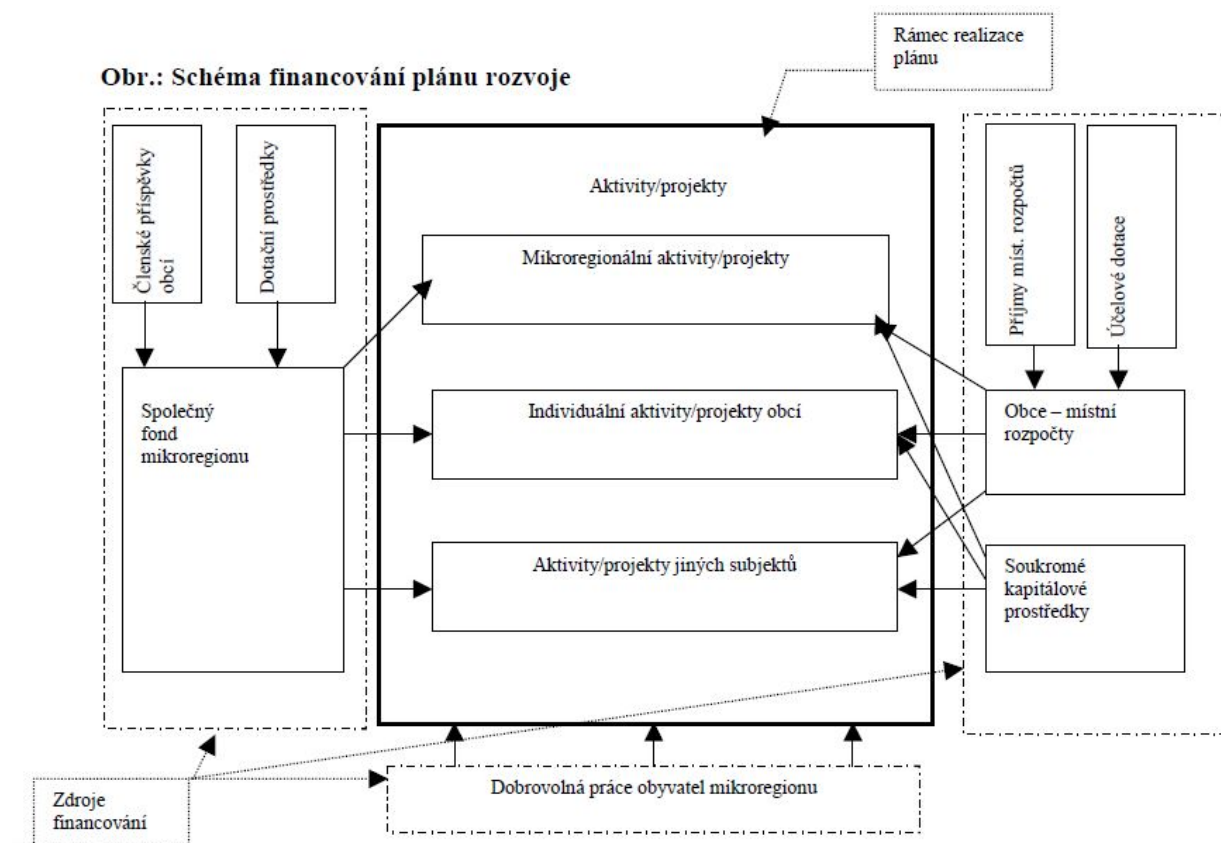
- 8.3.1. Zmapovat potřeby obcí v obnově a dobudování veřejného osvětlení
- 8.3.2. Zpracovat společný projekt obcí mikroregionu na obnovu a dobudování veřejného osvětlení
- 8.3.3. Realizace projektů v obcích

Indikátory měření úspěchu realizace:

- *délka obnovených místních komunikací (km)*
- *počet projektových dokumentací na veřejná prostranství připravených za účasti veřejnosti (ks)*
- *počet obnovených veřejných prostranství (ks)*
- *počet obcí s rekonstruovaným osvětlením (ks)*

7. Financování plánu rozvoje

Podmínkou realizace plánu je zajištění dostatku finančních zdrojů na plnění aktivit vycházejících z jednotlivých opatření. Realizace plánu je založena na financování z více zdrojů. Přičemž významnou roli budou hrát finanční zdroje externí, tedy dotační programy tuzemské i zahraniční. Podmínkou projektů, na které je žádána finanční podpora z dotačních programů, je poměrný podíl žadatele na celkových nákladech (tzv. dofinancování). Podíl na nákladech je finančním vyjádřením skutečné potřeby aktivit realizovaných projektem.



Rámec realizace plánu

Jedná se o prostor, který je vymezen obsahem plánu rozvoje. Aktivity a projekty, které se v něm odehrávají, jsou dohodou obcí, která je formulována v plánu v podobě priorit, opatření a aktivit.

Typové aktivity/projekty naplňující strategii:

- **Mikroregionální aktivity/projekty** – budou financovány z dotačních programů a společného fondu mikroregionu. Financování může být doplňováno soukromým kapitálem u projektů, kde realizace bude přínosem pro soukromý sektor. Stejně tak u akcí, které budou vyžadovat zvýšení nároky na vlastní financování, může být dohodnut zvláštní vklad obcí do společného fondu mikroregionu.
- **Individuální aktivity/projekty obcí** – jsou založeny na financování z místních rozpočtů jednotlivých obcí a dotačních programů, popřípadě mohou být doplněny soukromým místním kapitálem. Jedná se především o akce, které mají pouze místní dopad. Tyto projekty

lze v ojedinělých případech finančně motivovat ze společného fondu mikroregionu. Jejich realizace však musí mít přesah a prokazatelně se musí pozitivně „dotknout“ více obcí mikroregionu. Přínos akce, u které bude zvažováno spolufinancování ze společného fondu mikroregionu, musí být obhájen na valné hromadě mikroregionu. Jako smysluplné se jeví poskytování metodického zázemí individuálním projektům obcí.

- **Aktivity/projekty jiných subjektů** (podnikatelské subjekty, spolky či zájmové organizace aj.) - účast jiných subjektů může přinést efekt znásobení místních veřejných zdrojů využitelných na realizaci plánu. Tyto projekty lze v případě jejich pozitivního přínosu pro rozvoj mikroregionu finančně motivovat ze společného fondu rozvoje mikroregionu, případně z místních rozpočtů obcí. Jako u předchozího případu bude záležet na posouzení projektu valnou hromadou mikroregionu a u místních projektů na zvážení zastupitelstva obcí. I u těchto projektů je možné nabídnout metodické zázemí mikroregionu. Výhodná se jeví podpora „soukromého“ sektoru v získávání dotací.

Systémové zdroje financování:

- **Společný fond rozvoje mikroregionu** – přispívají do něj jednotlivé obce dle počtu obyvatel. Prostřednictvím tohoto fondu budou přijímány dotační prostředky na projekty mikroregionu. Členské příspěvky obcí by měly mít v rozpočtu fondu funkci pouze doplňkovou. Významnější zdroje financování fondu budou zdroje externí, které budou získávány na realizaci jednotlivých aktivit/projektů mikroregionu.
- **Místní rozpočty obcí** – jsou zdrojem individuálních projektů obcí. I místní rozpočty mohou být příjemcem účelové dotace na financování svého projektu. Realizace plánu prostřednictvím individuálních aktivit obcí tedy může být také posilována externími zdroji.
- **Soukromý kapitál** – podílí se na financování projektů vycházejících z plánu rozvoje. Soukromý kapitál je žádoucí zapojit do financování projektů mikroregionu a obcí s přínosem pro soukromý sektor (podnikatele, spolky a zájmové organizace). Byť se jedná o soukromé projekty, mohou přinášet pozitivní přínos i pro plánovanou podobu života v mikroregionu.
- **Dobrovolná práce obyvatel** – předpokládáme, že u velkého počtu aktivit bude využívána dobrovolná práce místních obyvatel. Jedná se o dobrovolnou práci, která je v podmínkách českého venkova již tradiční. Jde o práci, kterou odvádějí např. místní spolky při údržbě sportovního areálu nebo drobný podnikatel při péči o svou provozovnu. Vyčíslení této práce bude podstatné jen v případě uznání dobrovolné práce jako spolupodíl žadatele na dofinancování projektu financovaného z externích zdrojů.

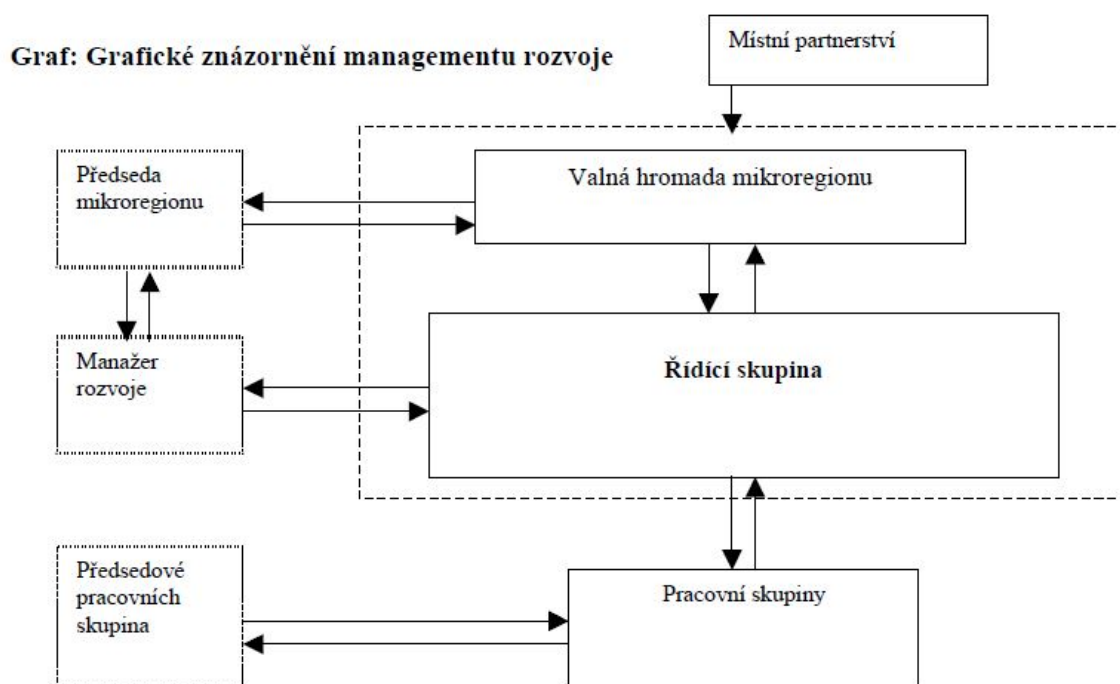
8. Management rozvoje mikroregionu

Součástí managementu je předem stanovená organizační, nebo lépe řečeno koordinační struktura, která bude přispívat k efektivní realizaci stanoveného plánu rozvoje. Organizační struktura obsahuje tzv. doplňkové orgány, které by měly umožnit „vtažení veřejnosti“ do přípravy rozhodování oficiálních orgánů svazku, ale také využívání širšího spektra názorů a nápadů při realizaci stanoveného plánu.

Oficiální orgány a jejich role při realizaci plánu:

Valná hromada – je nejvyšším rozhodovacím orgánem svazku obcí. Schvaluje Plán rozvoje mikroregionu Záhoran a schvaluje aktualizace plánu. Schvaluje taktéž Výroční hodnotící zprávu z realizace plánu, která popisuje výsledky za období platnosti akčního plánu.

Předseda mikroregionu – je reprezentativním a koordinačním orgánem, který je odpovědný za svolávání valné hromady mikroregionu a řídicí skupiny.



Doplňkové orgány a jejich role při realizaci plánu:

Řídicí skupina mikroregionu Záhoran – jde o poradní orgán mikroregionu, který je otevřen veřejnosti a je místem k diskusi mezi sociálně-ekonomickými partnery v mikroregionu (podnikatelé, spolky, obce). Při realizaci plánu plní roli hodnotitele realizace plánu a roli orgánu, který v daných časových periodách navrhuje aktualizaci plánu. Návrhy řídicí skupiny jsou předkládány valné hromadě. Společné jednání valné hromady a řídicí skupiny tvoří místní partnerství.

Pracovní skupiny projektů – řídicí skupina a valná hromada si může k jednotlivým projektům ustanovit své poradní pracovní skupiny, které projednávají s předstihem záležitosti, které jsou vázány k danému projektu. Pracovní skupiny následně předkládají řídicí skupině výsledky svého jednání. Pracovní skupiny budou mít své předsedy, kteří budou odpovědní za koordinaci skupin.

Manažer rozvoje – je výkonným orgánem mikroregionu. Plní úkoly zadávané předsedou mikroregionu a využívá ke své činnosti podnětů řídicí skupiny, valné hromady a pracovních skupin. Je administrativním a výkonným zázemím mikroregionu. Pomáhá mikroregionu a obcím, ale i dalším subjektům při přípravě projektů. Připravuje podklady pro jednání valné hromady a řídicí skupiny. Iniciuje přípravu mikroregionálních projektů.

9. Hodnocení a aktualizace plánu

Způsob hodnocení

Hodnocení realizace plánu se bude odehrávat ve dvou rovinách. Hodnocena bude realizace opatření z hlediska cílů, kterými jsou vymezeny jednotlivé priority. Zaměřena bude na zjištění, zda výsledky realizovaných aktivit vedou ke stanoveným cílům. Ideální je přitom cíle kvantifikovat, aby zaznamenaná tendence v území mohly být poměřovány nějakou cílovou (ideální) hodnotou.

Sledování indikátorů realizace opatření se odehrává po uplynutí aktuálního období akčního plánu prostřednictvím Výroční hodnotící zprávy. Hodnotící zprávu připravuje valnou hromadou pověřená osoba ve spolupráci s řídicí skupinou. Ideální hodnoty jsou stanoveny k období realizace jednoho akčního plánu.

Tab.: Souhrn indikátorů úspěšnosti realizace opatření

Indikátor	Jednotka měření	Ideální hodnota
Priorita č. 1: Rozvoj cestovního ruchu prostřednictvím cykloturistiky		
Počet připravených projektů dle jednotlivých etap plánu cyklostezek a cyklotras	ks	1
Délka vytvořených tras včetně označení tras	km	10
Nárůst počtu návštěvníků mikroregionu	%	Bude stanoveno na základě počátečních hodnot měření (návštěvnosti minimuzeí apod.)
Priorita č. 2: Posilování organizační kapacity mikroregionu		
Počet připravených projektů na úrovni mikroregionu, jednotlivých obcí a na úrovni jiných subjektů	ks/rok	40
Počet realizovaných projektů na úrovni mikroregionu, jednotlivých obcí a na úrovni jiných subjektů	ks/rok	20
Poměr úspěšnosti žádostí (úspěšné/neúspěšné)	%	50

Priorita č. 3: Udržet stávající základní školy v mikroregionu		
Meziroční saldo počtu žáků ve školách	osoby	0
Počet žáků s bydlištěm v mikroregionu navštěvujících základní školy v mikroregionu	%	98
Počet nových obcí využívajících školy v mikroregionu	ks	2
Priorita č. 4: Dostupné bydlení v mikroregionu		
Počet připravených stavebních míst	počet	10
Počet využitých stavebních míst	počet	10
Počet připravených a realizovaných akcí bytové výstavby	počet	2
Priorita č. 5: Bohatý sportovní a společenský život v mikroregionu		
Počet zrekonstruovaných sportovišť, kulturních domů a dalších objektů občanské vybavenosti	ks	3
Počet nově vybudovaných sportovišť, kulturních domů a dalších objektů občanské vybavenosti	ks	1
Počet mikroregionálních kulturně-společenských aktivit	počet/rok	1
Počet vydaných a distribuovaných zpravodajů mikroregionu	číslo/rok	1
Priorita č. 6: Snižování vlivu socioekonomických aktivit na životní prostředí		
Počet domácností připojených ke kanalizačním sítím připojených k ČOV	podíl osob k celkovému počtu v %	70
Počet nových druhů separovaných odpadů	druhy v obcích, druhy v mikroregionu	5
Bilance vývoje objemu separovaného odpadu	t/rok	Bude stanoveno na základě prvních měření
Počet ekovýchovných akcí	počet akcí	4
Počet obyvatel oslovených ekovýchovnými aktivitami	průměrná účast	100
Množství distribuovaných letáků	ks	1 500
Priorita č. 7: Péče o krajinu		
Počet odstraněných černých skládek	ks	1
Délka obnovených polních cest	km	5
Délka liniového osázení podél cest	km	7
Počet realizovaných akcí revitalizace vodotečí a vodních nádrží	ks	4
Počet výsadeb nebo částečných výsadeb biokoridorů	m2	45
Priorita č. 8: Vzhled obcí		
Délka obnovených místních komunikací	km	5

Počet projektových dokumentací na veřejná prostranství připravených za účasti veřejnosti	ks	3
Počet obnovených veřejných prostranství	ks	2
Počet obcí s rekonstruovaným veřejným osvětlením	ks	9

Aktualizace plánu

Cílem aktualizace je reagovat na zjištěné vývojové tendence a události v mikroregionu tak, aby nedošlo k zásadní změně směrů rozvoje. Z důvodu stability je doporučeno případnou aktualizaci provádět v určitých časových intervalech. Aktualizace bude prováděna u cílů, opatření a aktivit. Bude prováděna u strategické návrhové části 1x za 2-3 roky. U akčního plánu mikroregionu a dotačních zdrojů financování strategie je aktualizace nutná jednou za dva roky. Návrh aktualizace provádí valná hromada ve spolupráci s řídicí skupinou.

Plán rozvoje mikroregionu Záhoran do roku 2027

Zpracován v letech 2016 – 2017, schválen Valnou hromadou 12.12.2017

Aktualizace č. 1 schválena Valnou hromadou dne 15.11.2023.

Zpracovatel:

Dobrovolný svazek obcí mikroregionu Záhoran
Rouské č.p. 64, 753 53 Všechnovice
tel.: 581 622 859, e-mail: zahoran@zahoran.cz